

II. EVIDENCIJA POSTUPKA IZRADE I DONOŠENJA ID PPUO

1. Odluka kojom se utvrđuje da nije potrebno provesti stratešku procjenu utjecaja na okoliš za V. izmjene i dopune Prostornog plana uređenja Općine Belica, KLASA: 350-02/22-01/2, URBROJ: 2109-3-03/1-22-36, od 24.03.2023.
2. Odluka o izradi V. izmjena i dopuna Prostornog plana uređenja Općine Belica, KLASA: 350-02/22-01/2, URBROJ: 2109-3-02-23-37, od 01. lipnja 2023. godine, objavljena u „Službenom glasniku Međimurske županije“ broj 14/23.
3. Obavijest o izradi V. izmjena i dopuna Prostornog plana uređenja Općine Belica:
 - mrežne stranice Ministarstva prostornoga uređenja, graditeljstva i državne imovine
 - mrežne stranice Općine Belica
4. Državna geodetska uprava, Zagreb, digitalna grafička podloga za izradu V. ID PPUO Belica
5. Poziv javnopravnim tijelima i osobama za dostavu zahtjeva za izradu V. izmjena i dopuna Prostornog plana uređenja Općine Belica:
 - Ministarstvo poljoprivrede, Uprava za poljoprivredno zemljište, biljnu proizvodnju i tržište, Ul. Grada Vukovara 78, Zagreb
 - Ministarstvo kulture i medija, Uprava za zaštitu kulturne baštine, Konzervatorski odjel u Varaždinu, Ivana Gundulića 2, Varaždin
 - Ministarstvo unutarnjih poslova, Ravnateljstvo civilne zaštite, Područni ured civilne zaštite Varaždin, Služba civilne zaštite Čakovec, Zrinsko – Frankopanska 9, Čakovec
 - Ministarstvo unutarnjih poslova, Ravnateljstvo civilne zaštite, Područni ured civilne zaštite Varaždin, Služba civilne zaštite Čakovec, Odjel inspekcije, Zrinsko – Frankopanska 9, Čakovec
 - Međimurska županija, Upravni odjel za prostorno uređenje, gradnju i zaštitu okoliša, Ruđera Boškovića 2, Čakovec
 - Međimurska županija, Zavod za prostorno uređenje Međimurske županije, Ruđera Boškovića 2, Čakovec
 - Međimurska županija, Županijska uprava za ceste Međimurske županije, Mihovljanska 70, Čakovec
 - Međimurska priroda, Javna ustanova za zaštitu prirode, Trg međimurske prirode 1, Križovec
 - Hrvatske vode, Direkcija, Ulica grada Vukovara 220, Zagreb
 - Hrvatske vode, VGO za Muru i gornju Dravu, Međimurska 26b, Varaždin
 - Hrvatske šume d.o.o., Uprava šuma Koprivnica, Ivana Meštrovića 28, Koprivnica
 - PLINACRO d.o.o., Sektor transporta plina, Savska cesta 88a, Zagreb
 - INA – industrija nafte d.d., SD istraživanje i proizvodnja nafte i plina, Avenija Većeslava Holjevca 10, Zagreb
 - Međimurje plin d.o.o., Obrtnička 4, Čakovec
 - Međimurske vode d.o.o. Čakovec, Matice hrvatske 10, Čakovec
 - HEP d.d., Sektor za strategiju i razvoj, Ulica grada Vukovara 37, Zagreb
 - HEP – Operator distribucijskog sustava d.o.o., Elektra Čakovec, Žrtava fašizma 2, Čakovec
 - Susjedne jedinice lokalne samouprave u Međimurskoj županiji
 - Općinsko vijeće
6. Zaprimljeni zahtjevi javnopravnih tijela i osoba:
 - Hrvatske šume d.o.o., Uprava šuma Koprivnica, Ivana Meštrovića 28, Koprivnica
 - Općina Mala Subotica, Glavna ulica 29A, 40321 Mala Subotica
 - INA – industrija nafte d.d., SD istraživanje i proizvodnja nafte i plina, Avenija Većeslava Holjevca 10, Zagreb
 - Županijska uprava za ceste Međimurske županije, Mihovljanska 70, Čakovec
 - Međimurska županija, Zavod za prostorno uređenje Međimurske županije, Ruđera Boškovića 2, Čakovec
 - Međimurske vode d.o.o. Čakovec, Matice hrvatske 10, Čakovec
 - Ministarstvo unutarnjih poslova, Ravnateljstvo civilne zaštite, Područni ured civilne zaštite Varaždin, Služba civilne zaštite Čakovec, Odjel inspekcije, Zrinsko – Frankopanska 9, Čakovec
 - Općina Domašinec, Martina Pušeka 9, 40318 Dekanovec
 - Ministarstvo unutarnjih poslova, Ravnateljstvo civilne zaštite, Područni ured civilne zaštite Varaždin, Služba civilne zaštite Čakovec, Zrinsko – Frankopanska 9, Čakovec
 - Ministarstvo kulture i medija, Uprava za zaštitu kulturne baštine, Konzervatorski odjel u Varaždinu Ivana Gundulića 2, 42 000 Varaždin

5. ID PPUO BELICA

Obrazloženje – Evidencija postupka izrade i donošenja ID PPUO

- Ministarstvo poljoprivrede, Uprava za poljoprivredno zemljište, biljnu proizvodnju i tržište, Ul. Grada Vukovara 78, Zagreb
- 7. Zaključak načelnika o utvrđivanju Prijedloga V. izmjena i dopuna Prostornog plana uređenja Općine Belica za javnu raspravu, KLASA: 350-02/22-01/2, URBROJ: 2109-3-01-23-76 od 29.08.2023. godine.
- 8. Obavijest o provedbi javne rasprave o Prijedlogu V. izmjena i dopuna Prostornog plana uređenja Općine Belica, KLASA: 350-02/22-01/2, URBROJ: 2109-3-03-23-77, od 29.08.2023. godine.
 - mrežne stranice Ministarstva prostornoga uređenja, graditeljstva i državne imovine
 - mrežne stranice Općine Belica
- 9. Poziv Nositelja izrade PPUO javnopravnim tijelima i osobama na sudjelovanje u javnoj raspravi, prema dostavnoj listi
- 10. Sažetak za javnost
- 11. Izvješće o provedenoj javnoj raspravi, KLASA: 350-02/22-01/2, URBROJ: 2109-3-03-23-112 od 02.10.2023. godine.
- 12. Objava izvješća o javnoj raspravi:
 - mrežna stranica Ministarstva prostornog uređenja, graditeljstva i državne imovine
 - mrežna stranica Općine Belica
- 13. Mišljenje Zavoda za prostorno uređenje Međimurske županije na Nacrt konačnog prijedloga V. izmjena i dopuna PPUO Belica, KLASA: 350-02/23-01/1, URBROJ: 2109-72-23-09 od 20. listopada 2023.
- 14. Zaključak o utvrđivanju Konačnog prijedloga V. izmjena i dopuna Prostornog plana uređenja Općine Belica, KLASA: 350-02/22-01/2, URBROJ: 2109-3-01-23-115 od 14.11.2023.

5. ID PPUO BELICA

Obrazloženje – Evidencija postupka izrade i donošenja ID PPUO



REPUBLIKA HRVATSKA
MEĐIMURSKA ŽUPANIJA
OPĆINA BELICA
JEDINSTVENI UPRAVNI ODJEL

KLASA: 350-02/22-01/2
URBROJ: 2109-3-03/1-22-36
Belica, 24.3.2023.

Na temelju članka 64. Zakona o zaštiti okoliša („Narodne novine“ broj 80/13, 153/13, 78/15, 12/18 i 118/18), članka 33. Uredbe o strateškoj procjeni utjecaja strategije, plana i programa na okoliš („Narodne novine“ broj 3/17) i članka 43. Statuta Općine Belica („Službeni glasnik Međimurske županije“ broj 7/21), te nakon provedenog postupka Ocjene o potrebi strateške procjene utjecaja na okoliš za V. ciljane izmjene i dopune Prostornog plana uređenja Općine Belica („Službeni glasnik Međimurske županije“ broj 34/04, 18/06, 7/12, 14/15, 4/21, 12/21 – pročišćeni tekst) općinski načelnik Općine Belica 24.3.2023. godine donosi

ODLUKU

kojom se utvrđuje da nije potrebno provesti stratešku procjenu utjecaja na okoliš za
V. ciljane izmjene i dopune Prostornog plana uređenja Općine Belica

Članak 1.

Općinski načelnik Općine Belica donio je 17. siječnja 2023. godine, Odluku o započinjanju postupka ocjene o potrebi strateške procjene utjecaja na okoliš za potrebe V. ciljanih izmjena i dopuna Prostornog plana uređenja Općine Belica, KLASA: 350-02/22-01/2, URBROJ: 2109-3-03/1-22-04 (u daljnjem tekstu: Odluka).

Prema Odluci, Općina Belica (u daljnjem tekstu: Općina) je za V. ciljane izmjene i dopune Prostornog plana uređenja Općine Belica („Službeni glasnik Međimurske županije“ broj 3 („Službeni glasnik Međimurske županije“ broj 34/04, 18/06, 7/12, 14/15, 4/21, 12/21 – pročišćeni tekst); (u daljnjem tekstu: Izmjene i dopune Prostornog plana) provela postupak ocjene o potrebi strateške procjene utjecaja na okoliš, temeljem Mišljenja tijela nadležnog za postupak ocjene o potrebi strateške procjene utjecaja na okoliš u Međimurskoj županiji, Upravnog odjela za prostorno uređenje, gradnju i zaštitu okoliša, KLASA: 351-03/23-03/3, URBROJ: 2109-09-5/01-23-02, od 16. siječnja 2023.

Članak 2.

Izmjene i dopune Prostornog plana predviđene su kao ciljane, a odnose se na:

- utvrđivanje urbanističko tehničkih uvjeta uređenja prostora i gradnje za daljnji razvoj kartinga u Belici na postojećoj lokaciji, prema zahtjevu vlasnika i uputi županijskih upravnih tijela
- za području stare ciglane u Belici potrebno je utvrditi izdvojeno građevinsko područje izvan naselja - k.č.br. 3904/1 i 3904/2, obje k.o. Belica, radi mogućnosti uređenja devastiranog prostora kroz općinske projekte uz (su)financiranje od strane Države, odnosno EU
- izmjena granice građevinskog područja naselja Gardinovec na dijelu topografskog naziva „Zavrtje“ na način da se površine podvrtica od kućnog broja 50B do kućnog broja 76 (k.č.br. 3070 do 3015, sve k.o. Gardinovec) utvrde kao građevinsko područje u mješovitij, pretežito stambenoj namjeni, temeljem zahtjeva Vijeća MO Gardinovec

1

5. ID PPUO BELICA

Obrazloženje – Evidencija postupka izrade i donošenja ID PPUO

- izmjena granice građevinskog područja naselja Gardinovec na način da se zemljište kat.čest.br. 1490 k.o. Gardinovec uvrsti u građevinsko područje za potrebe parkirališta groblja, radi realizacije općinskog projekta uređenja servisa za potrebe groblja
- Grafički i tekstualni dijelovi Prostornog plana uređenja Općine mijenjaju se samo u odnosu sadržaj utvrđen za ciljane izmjene i dopune u prethodnom članku ove Odluke.
- Izmjene grafičkih dijelova vrše se na vektorskim digitalnim podlogama DGU.

Članak 3.

U cilju utvrđivanja vjerojatno značajnog utjecaja na okoliš za Izmjene i dopune Prostornog plana, Općina je zatražila mišljenja relevantnih javnopravnih tijela.

Javnopravna tijela od kojih je traženo mišljenje i njihova očitovanja slijede u tabeli:

POSTUPAK OCJENE O POTREBI STRATEŠKE PROCJENE UTJECAJA NA OKOLIŠ			
R.BR.	JAVNOPRAVNO TIJELO	KLASA / URBROJ / DATUM ZAPRIMANJA	MIŠLJENJE
1.	Ministarstvo kulture i medija, Uprava za zaštitu kulturne baštine, Konzervatorski odjel u Varaždinu, Ivana Gundulića 2, Varaždin	KLASA: 350-02/22-01/1 URBROJ: 2109-3-03-23-32 od 07.02.2023.	Javnopravno tijelo se u svom mišljenju izjašnjava da sa stanovišta njegove nadležnosti za Izmjene i dopune Prostornog plana nije potrebno provesti postupak strateške procjene utjecaja na okoliš.
2.	Međimurska županija, Zavod za prostorno uređenje Međimurske županije, Rudera Boškovića 2, Čakovec		Javnopravno tijelo se nije očitovalo u zakonskom roku.
3.	Međimurska priroda, Javna ustanova za zaštitu prirode, Trg međimurske prirode 1, Križovec		Javnopravno tijelo se nije očitovalo u zakonskom roku.
4.	Međimurska županija, Županijska uprava za ceste Međimurske županije, Mihovljanska 70, Čakovec	KLASA: 350-01/22-01/2 URBROJ: 2109-3-03-23-30 od 02.02.2023.	Javnopravno tijelo se u svom mišljenju izjašnjava da nije nadležno za izdavanje takvog mišljenja.
5.	Hrvatske vode, Direkcija, Ulica grada Vukovara 220, Zagreb		Javnopravno tijelo se nije očitovalo u zakonskom roku.
6.	Hrvatske vode, VGO za Muru i gornju Dravu, Međimurska 26b, Varaždin		Javnopravno tijelo se nije očitovalo u zakonskom roku.
7.	Hrvatske šume d.o.o. Uprava šuma Koprivnica, Ivana Meštrovića 28, Koprivnica	KLASA: 350-02/22-01/2 URBROJ: 2109-3-03-23-31 od 07.02.2023.	Javnopravno tijelo se nije očitovalo u zakonskom roku.
8.	PLINACRO d.o.o., Sektor transporta plina, Savska cesta 88a, Zagreb		
9.	INA – industrija nafte d.d., SD istraživanje i proizvodnja nafte i plina, Avenija Većeslava Holjevca 10, Zagreb	KLASA: 350-02/22-01/2 URBROJ: 2109-3-03-23-33 od 10.02.2023.	Javnopravno tijelo se u svom mišljenju izjašnjava da nije nadležno za izdavanje takvog mišljenja.
10.	Međimurje plin d.o.o., Obrtnička 4, Čakovec		Javnopravno tijelo se nije očitovalo u zakonskom roku.
11.	Međimurske vode d.o.o. Čakovec, Matice hrvatske 10, Čakovec		Javnopravno tijelo se nije očitovalo u zakonskom roku.
12.	HEP d.d., Sektor za strategiju i razvoj, Ulica grada Vukovara 37, Zagreb		Javnopravno tijelo se nije očitovalo u zakonskom roku.
13.	HEP – Operator distribucijskog sustava d.o.o. Elektra Čakovec, Žrtava fašizma 2, Čakovec		Javnopravno tijelo se nije očitovalo u zakonskom roku.

5. ID PPUO BELICA

Obrazloženje – Evidencija postupka izrade i donošenja ID PPUO

14.	Susjedne jedinice lokalne samouprave	KLASA: 350-01/22-01/2 URBROJ: 2109-3-03-23-27 od 24.1. 2023.	Općina Domašinec se izjasnila da sa stanovišta svoje nadležnosti za izmjene i dopune Prostornog plana nije potrebno provesti postupak strateške procjene utjecaja na okoliš.
		KLASA: 350-01/22-01/2 URBROJ: 2109-3-03-23-28 od 24.01.2023.	Općina Mala Subotica se izjasnila da sa stanovišta svoje nadležnosti za izmjene i dopune Prostornog plana nije potrebno provesti postupak strateške procjene utjecaja na okoliš.
			Grad Čakovec, Općina Pribislavec, Općina Podturen i Općina Dekanovec se nisu očitovali u zakonskom roku.
15.	Općinsko vijeće		Javnopravno tijelo se nije očitovalo u zakonskom roku.

Članak 4.

U tabeli iz prethodnog članka vidljivo je da su javnopravna tijela dala mišljenje da nije potrebno provesti postupak strateške procjene utjecaja na okoliš.

Za javnopravna tijela koja se nisu očitovala u utvrđenom roku u odnosu na ocjenu o potrebi strateške procjene utjecaja na okoliš utvrđuje se zakonska osnova za zaključak da nije potrebno provesti postupak strateške procjene utjecaja na okoliš.

Članak 5.

Međimurska županija. Upravni odjel za prostorno uređenje, gradnju i zaštitu okoliša dostavio je mišljenje KLASA: 351-03/23-03/3, URBROJ: 2109-09-5/01-23-04 od 30. siječnja 2023. godine da su V. cilijane izmjene i dopune Prostornog plana uređenja Općine Belica prihvatljive za ekološku mrežu i nije potrebno provesti Glavnu ocjenu.

Međimurska županija. Upravni odjel za prostorno uređenje, gradnju i zaštitu okoliša dostavio je mišljenje KLASA: 351-03/23-03/3, URBROJ: 2109-09-5/01-23-04 od 30. siječnja 2023. godine da za V. cilijane izmjene i dopune Prostornog plana uređenja Općine Belica ne treba provesti postupak strateške procjene utjecaja na okoliš.

Međimurska županija. Upravni odjel za prostorno uređenje, gradnju i zaštitu okoliša dostavio je mišljenje KLASA: 351-03/23-03/3, URBROJ: 2109-09-5/01-23-06 od 20. ožujka 2023. godine da je postupak ocjene o potrebi strateške procjene V. cilijane izmjene i dopune Prostornog plana uređenja Općine Belica proveden sukladno Zakonu o zaštiti okoliša (NN br. 80/13, 153/13, 78/15, 12/18 i 118/18) i Uredbi o strateškoj procjeni utjecaja strategije, plana i programa na okoliš (NN br. 3/17)

Članak 6.

Općina je provela postupak informiranja javnost, sukladno odredbama Zakona o zaštiti okoliša („Narodne novine“ broj 80/13, 153/13, 78/15, 12/18 i 118/18) i Uredbe o informiranju i sudjelovanju javnosti i zainteresirane javnosti u pitanjima zaštite okoliša („Narodne novine“ broj 64/08), kojima se uređuje informiranje javnosti i zainteresirane javnosti u pitanjima zaštite okoliša.

Informiranje javnosti je provedeno objavom na službenoj internetskoj stranici Općine u roku od najmanje 30 dana, počevši od 23.02.2023.

Članak 7.

Ova Odluka stupa na snagu danom donošenja, a objavit će se na mrežnim stranicama Općine Belica.

OPĆINSKI NAČELNIK
Zvonimir Taradi



5. ID PPUO BELICA

Obrazložjenje – Evidencija postupka izrade i donošenja ID PPUO

Stranica 1898 - Broj 14

“SLUŽBENI GLASNIK MEĐIMURSKE ŽUPANIJE”

21. lipnja 2023.

PREDSJEDNIK
Općinskog vijeća:
Petar Janušić, v.r.

20.

Na temelju članka 391. stavka 3. Zakona o vlasništvu i drugim stvarnim pravima („Narodne novine“ br. 91/96, 68/98, 137/99, 22/00, 73/00, 129/00, 114/01, 79/06, 141/06, 146/08, 38/09, 153/09, 143/12, 152/14, 81/15, 94/17) i članka 31. Statuta Općine Belica („Službeni glasnik Međimurske županije“, broj 7/21), Općinsko vijeće Općine Belica na 14. sjednici održanoj 1. lipnja 2023., donijelo je

ODLUKU **o prodaji zemljišta kod Gardinovca k.č. 3375 k.o. Gardinovec**

Članak 1.

Odobrava se prodaja zemljišta u vlasništvu Općine Belica. Općina Belica je vlasnik 7/12 dijela zemljišta.

Belica:

- zk. ul. br. 1961, zk.čestica br. 1167/24 i zk. ul. br. 2295, zk.čestica br. 1167/23 identične k.č. 3375, k.o. Belica, ukupne površine: 4289 m², površina koju Općina Belica prodaje iznosi 2.501,92 m².

Članak 2.

Za prodaju zemljišta objavit će se Javni natječaj.

Članak 3.

Temeljem Procjemenbenog elaborata o tržišnoj vrijednosti nekretnina br. 159/23, koji je izradila tvrtka Moderna – energetika d.o.o., Ruđera Boškovića 16, 40 000 Čakovec određuje se cijena za prodaju zemljišta iz članka 1. ove Odluke u visini od 1.9818 €/m², odnosno sveukupno 4.958,33 €.

Članak 4.

Ovlašćuje se općinskog načelnika za provođenje postupka iz ove Odluke.

Članak 5.

Ova Odluka stupa na snagu osmog dan nakon objave u „Službenom glasniku Međimurske županije“.

OPĆINSKO VIJEĆE
OPĆINE BELICA

KLASA: 940-04/23-01/3
URBROJ: 2109-3-02-23-02
Belica, 1. lipnja 2023.

PREDSJEDNIK
Općinskog vijeća:
Petar Janušić, v.r.

21.

Na temelju članka 86. stavka 3. Zakona o prostornom uređenju („Narodne novine“ broj 153/13, 65/17, 114/18, 39/19 i 98/19), članka 31. Statuta Općine Belica („Službeni glasnik Međimurske županije“, broj 7/21), Općinsko vijeće Općine Belica na 14. sjednici održanoj 1. lipnja 2023. donijelo je

ODLUKU **o izradi V. ciljanih izmjena i dopuna Prostornog plana uređenja Općine Belica**

1. PRAVNA OSNOVA

Članak 1.

Temeljem članka 198. stavak 3. i članka 113. stavak 1. Zakona o prostornom uređenju („Narodne novine“ broj 153/13, 65/17, 114/18, 39/19, 98/19), (u daljnjem tekstu: Zakon), pristupa se izradi V. ciljanih izmjena i dopuna Prostornog plana uređenja Općine Belica („Službeni glasnik Međimurske županije“ broj 4/04, 18/06, 7/12, 14/15, 4/21, 12/21 – pročišćeni tekst): (u daljnjem tekstu: Izmjene i dopune Prostornog plana).

Sukladno članku 86. stavku 3. Zakona, te prema Zakonu o zaštiti okoliša („Narodne novine“ broj 80/13, 153/13, 78/15, 12/18, 118/18), Zakonu o zaštiti prirode („Narodne novine“ broj 80/13, 15/18, 14/19) i Uredbi o strateškoj procjeni utjecaja strategije, plana i programa na okoliš („Narodne novine“ broj 3/17) za potrebe izrade Izmjena i dopuna Prostornog plana proveden je postupak ocjene o potrebi izrade strateške procjene utjecaja plana na okoliš, kao i postupak prethodne ocjene prihvatljivosti plana za ekološku mrežu.

Temeljem mišljenja Međimurska županije, Upravnog odjela za prostorno uređenje, gradnju i zaštitu okoliša KLASA: 351-03/23-03/3, URBROJ: 2109-09-5/01-23-04 od 30. siječnja 2023. godine, KLASA: 351-03/23-03/3, URBROJ: 2109-09-5/01-23-04 od 30. siječnja 2023. godine i KLASA: 351-03/23-03/3, URBROJ: 2109-09-5/01-23-06 od 20. ožujka 2023. godine, općinski načelnik donio je Odluku kojom se utvrđuje da nije potrebno provesti stratešku procjenu utjecaja na okoliš za V. ciljane izmjene i dopune Prostornog plana uređenja Općine Belica, KLASA: 350-02/22-01/2, URBROJ: 2109-3-03/1-22-36, od 24.03.2023.

2. RAZLOZI DONOŠENJA IZMJENA I DOPUNA PROSTORNOG PLANA

Članak 2.

Izmjene i dopune Prostornog plana predviđene su kao ciljane, a odnose se na:

- utvrđivanje urbanističko tehničkih uvjeta uređenja prostora i gradnje za daljnji razvoj kartinga u Belici na postojećoj lokaciji, prema zahtjevu vlasnika i uputi županijskih upravnih tijela
- za području stare ciglane u Belici potrebno je utvrditi izdvojeno građevinsko područje izvan naselja - k.č.br. 3904/1 i 3904/2, obje k.o. Belica, radi mogućnosti uređenja devastiranog prostora kroz općinske projekte uz (su)financiranje od strane Države, odnosno EU
- izmjena granice građevinskog područja naselja Gardinovec na dijelu topografskog naziva „Zavrte“ na način da se površine podvrtica od kućnog broja 50B do kućnog broja 76 (k.č.br. 3070 do 3015, sve k.o.

5. ID PPUO BELICA

Obrazloženje – Evidencija postupka izrade i donošenja ID PPUO

21. lipnja 2023.

“SLUŽBENI GLASNIK MEĐIMURSKE ŽUPANIJE”

Broj 14 - Stranica 1899

Gardinovec) utvrde kao građevinsko područje u mješovitom, pretežitom stambenom namjeni, temeljem zahtjeva Vijeća MO Gardinovec

- izmjena granice građevinskog područja naselja Gardinovec na način da se zemljište kat.čest.br. 1490 k.o. Gardinovec uvrsti u građevinsko područje za potrebe parkirališta groblja, radi realizacije općinskog projekta uređenja servisa za potrebe groblja

3. OBUHVAT IZMJENA I DOPUNA PLANA

Članak 3.

Po obimu se radi o ciljanim izmjenama i dopunama Prostornog plana uređenja Općine.

Grafički i tekstualni dijelovi Prostornog plana uređenja Općine mijenjaju se samo u odnosu sadržaj utvrđen za ciljane izmjene i dopune u prethodnom članku ove Odluke.

Izmjene grafičkih dijelova vrše se na ažurnim vektorskim digitalnim podlogama DGU.

4. SAŽETA OCJENA STANJA U OBUHVATU PROSTORNOG PLANA

Članak 4.

Prostorni plan uređenja Općine Belica izmijenjen je posljednji puta 2021. godine, stoga se ove Izmjene i dopune Prostornog plana pokreću samo radi neposredne realizacije započetih i planiranih projekata s kraćim rokom izvedbe, za koje je izmjena i dopuna navedenog dokumenta nužna.

Dodatno se akceptira poseban zahtjev Vijeća MO Gardinovec za proširenjem građevinskog područja Gardinovca na području „Zavrtje“.

5. CILJEVI I PROGRAMSKA POLAZIŠTA IZMJENA I DOPUNA PROSTORNOG PLANA

Članak 5.

Cilj izrade Izmjena i dopuna Prostornog plana je realizacija započetih i projekata u pripremi.

Programska polazišta utvrđena su drugim aktima Općine i Vijeća MO Gardinovec, a sukladna su načelima prostornog i općeg gospodarskog razvoja Općine.

6. POPIS SEKTORSKIH STRATEGIJA, PLANOVA, STUDIJA I DRUGIH DOKUMENATA PROPISANIH POSEBNIM ZAKONIMA KOJIMA, ODNOSNO U SKLADU S KOJIMA SE UTVRĐUJU ZAHTJEVI ZA IZRADU IZMJENA I DOPUNA PROSTORNOG PLANA

Članak 6.

Za potrebe izrade Izmjena i dopuna Prostornog plana će se koristiti javno dostupni podaci prema posebnim zahtjevima i podacima javnopravnih tijela.

Izmjenama i dopunama Prostornog plana ne predviđaju se gospodarske djelatnosti ni namjene, koje bi bile suprotne Prostornom planu Međimurske županije.

Sukladno Zakonu o zaštiti okoliša („Narodne novine“ broj 80/13, 153/13, 78/15, 12/18, 118/18), Zakonu o zaštiti prirode („Narodne novine“ broj 80/13, 15/18, 14/19) i Uredbi o strateškoj procjeni utjecaja strategije, plana i programa na okoliš („Narodne novine“ broj 3/17) za potrebe izrade Izmjena

i dopuna Prostornog plana proveden je postupak ocjene o potrebi izrade strateške procjene utjecaja plana na okoliš, kao i postupak prethodne ocjene prihvatljivosti plana za ekološku mrežu.

7. NAČIN PRIBAVLJANJA STRUČNIH RJEŠENJA

Članak 7.

Za potrebe izrade Izmjena i dopuna Prostornog plana će se koristiti javno dostupni podaci prema posebnim zahtjevima i podacima javnopravnih tijela prema članku 90. Zakona o prostornom uređenju.

S obzirom na razloge Izmjena i dopuna Prostornog plana navedene u članku 2. ove Odluke, ocjenjuje se da za potrebe izrade Izmjena i dopuna Prostornog plana neće biti potrebna dodatna stručna rješenja, osim navedenih u stavku 1. ovog članka.

Ukoliko se u postupku izrade nacrt prijedloga Izmjena i dopuna Prostornog plana pokaže potreba za posebnim tehničkim rješenjima izvan ovlasti koje po zakonu ima prostorni planer, navedena rješenja će se pribaviti u postupku izrade Izmjena i dopuna Plana, u vidu posebne stručne podloge.

8. POPIS JAVNOPRAVNIH TIJELA ODREĐENIH POSEBNIM PROPISIMA KOJA DAJU ZAHTEJEVE ZA IZRADU IZMJENA I DOPUNA PROSTORNOG PLANA, TE DRUGIH SUDIONIKA KORISNIKA PROSTORA KOJI TREBAJU SUDJELOVATI U IZRADI IZMJENA I DOPUNA PROSTORNOG PLANA

Članak 8.

Javnopravna tijela i osobe kojima se upućuju pozivi za izdavanje zahtjeve za izradu Izmjena i dopuna Prostornog plana, prema članku 90. Zakona su:

1. Ministarstvo poljoprivrede, Uprava za poljoprivredno zemljište, biljnu proizvodnju i tržište, Ul. Grada Vukovara 78, Zagreb
2. Ministarstvo kulture i medija, Uprava za zaštitu kulturne baštine, Konzervatorski odjel u Varaždinu, Ivana Gundulića 2, Varaždin
3. Ministarstvo unutarnjih poslova, Ravnateljstvo civilne zaštite, Područni ured civilne zaštite Varaždin, Služba civilne zaštite Čakovec, Zrinsko – Frankopanska 9, Čakovec
4. Ministarstvo unutarnjih poslova, Ravnateljstvo civilne zaštite, Područni ured civilne zaštite Varaždin, Služba civilne zaštite Čakovec, Odjel inspekcije, Zrinsko – Frankopanska 9, Čakovec
5. Međimurska županija, Upravni odjel za prostorno uređenje, gradnju i zaštitu okoliša, Rudera Boškovića 2, Čakovec
6. Međimurska županija, Zavod za prostorno uređenje Međimurske županije, Rudera Boškovića 2, Čakovec
7. Međimurska županija, Županijska uprava za ceste Međimurske županije, Mihovljanska 70, Čakovec
8. Međimurska priroda, Javna ustanova za zaštitu prirode, Trg međimurske prirode 1, Križovec
9. Hrvatske vode, Direkcija, Ulica grada Vukovara 220, Zagreb
10. Hrvatske vode, VGO za Muru i gornju Dravu, Međimurska 26b, Varaždin

5. ID PPUO BELICA

Obrazloženje – Evidencija postupka izrade i donošenja ID PPUO

Stranica 1900 - Broj 14

“SLUŽBENI GLASNIK MEĐIMURSKE ŽUPANIJE”

21. lipnja 2023.

11. Hrvatske šume d.o.o., Uprava šuma Koprivnica, Ivana Meštrovića 28, Koprivnica
12. PLINACRO d.o.o., Sektor transporta plina, Savska cesta 88a, Zagreb
13. INA – industrija nafte d.d., SD istraživanje i proizvodnja nafte i plina, Avenija Večeslava Holjevca 10, Zagreb
14. Međimurje plin d.o.o., Obrtnička 4, Čakovec
15. Međimurske vode d.o.o. Čakovec, Matice hrvatske 10, Čakovec
16. HEP d.d., Sektor za strategiju i razvoj, Ulica grada Vukovara 37, Zagreb
17. HEP – Operator distribucijskog sustava d.o.o., Elektra Čakovec, Žrtava fašizma 2, Čakovec
18. Susjedne jedinice lokalne samouprave u Međimurskoj županiji
19. Općinsko vijeće.

Članak 9.

Rok za dostavu zahtjeva za izradu Izmjena i dopuna Prostornog plana od strane javnopravnih tijela i osoba nositelju izrade Izmjena i dopuna Prostornog plana je 30 dana od dana primitka poziva za njihovo izdavanje.

Način postupanja javnopravnih tijela i osoba iz čl. 9. ove Odluke u postupku izdavanja zahtjeva za izradu prostornog plana propisan je člancima 90. i 91. Zakona.

Način postupanja javnopravnih tijela u postupku izdavanja suglasnosti, mišljenja i odobrenja prema posebnim zakonima i drugim propisima, utvrđen je u članku 101. Zakona.

Članak 10.

Građani se o izradi Izmjena i dopuna Prostornog plana obavješćavaju preko mrežnih stranica Općine i nadležnoga Ministarstva - objavom ove Odluke.

9. PLANIRANI ROK ZA IZRADU IZMJENA I DOPUNA PROSTORNOG PLANA

Članak 11.

Izrada Izmjena i dopuna Prostornog plana se dijeli više faza i to:

- I. faza Prikupljanje zahtjeva od javnopravnih tijela i provedba prethodnih postupaka prema posebnim propisima
- II. faza Izrada Nacrta prijedloga Izmjena i dopuna Prostornog plana
- III. faza Utvrđivanje prijedloga Izmjena i dopuna Prostornog plana za javnu raspravu, izrada elaborata prijedloga Izmjena i dopuna Prostornog plana za javnu raspravu i objava javne rasprave
- IV. faza Javna rasprava, izrada i objava izvješća o javnoj raspravi
- V. faza Izrada Nacrta konačnog prijedloga Izmjena i dopuna Prostornog plana
- VI. faza Ishodjenje mišljenja na Nacrt konačnog prijedloga Izmjena i dopuna Prostornog plana sukladno Zakonu
- VII. faza Utvrđivanje konačnog prijedloga Izmjena i dopuna Prostornog plana od strane općinskog načelnika

- VIII. faza Usvajanje Odluke o donošenju Izmjena i dopuna Prostornog plana na Općinskom vijeću i objava Odluke u službenom glasilu
- IX. faza Dostava izvornika Izmjena i dopuna Prostornog plana javnopravnim tijelima sukladno Zakonu
- X. faza Izrada pročišćenog teksta Odluke o donošenju Prostornog plana, objava u službenom glasilu
- XI. faza Dostava pročišćenog teksta Odluke o donošenju Prostornog plana javnopravnom tijelu nadležnom za koordinaciju u vezi Informacijskog sustava prostornog uređenja

Članak 12.

Planirani rok završetka izrade Izmjena i dopuna Prostornog plana je najviše 9 mjeseci nakon usvajanja ove Odluke.

Rok se može produžiti u slučaju potrebe ponavljanja javne rasprave ili iz nekog drugog opravdanog razloga.

10. IZVORI FINANCIRANJA IZRADE IZMJENA I DOPUNA PROSTORNOG PLANA

Članak 13.

Izvor financiranja izrade Izmjena i dopuna Prostornog plana je proračun Općine.

11. PRIJELAZNE I ZAVRŠNE ODREDBE

Članak 14.

Ova Odluka stupa na dan nakon objave u „Službenom glasniku Međimurske županije“.

Stupanjem na snagu ove Odluke prestaje važiti Odluka o izradi V. ciljanih izmjena i dopuna Prostornog plana uređenja Općine Belica KLASA: 350-01/22-01/2, URBROJ: 2109-3-02-22-01 od 20. prosinca 2022. („Službeni glasnik Međimurske županije“ broj 26/22).

Članak 15.

Sukladno članku 86. Zakona, ova Odluka se dostavlja odgovarajućem javnopravnom tijelu nadležnom za Informacijski sustav prostornog uređenja Županije i nadležnoga Ministarstva prostornoga uređenja, graditeljstva i državne imovine.

Sukladno članku 90. Zakona, ova Odluka dostavlja se javnopravnim tijelima i osobama navedenim u članku 8., zajedno s pozivom za izdavanje podataka u svojoj nadležnosti i posebnih sektorskih zahtjeva za izradu Izmjena i dopuna Prostornog plana.

OPĆINSKO VIJEĆE OPĆINE BELICA

KLASA: 350-02/22-01/2
URBROJ: 2109-3-02-23-37
Belica, 1. lipnja 2023.

PREDSEDNIK
Općinskog vijeća:
Petar Janušić, v.r.

Obavijest o izradi II. izmjena i dopuna Prostornog plana uređenja Općine Belica za javnost:

- mrežne stranice Ministarstva prostornoga uređenja, graditeljstva i državne imovine
- mrežne stranice Općine Belica



REPUBLIKA HRVATSKA
Ministarstvo prostornoga uređenja,
graditeljstva i državne imovine

Naslovnica > O Ministarstvu > Djelokrug > Zavod za prostorni razvoj > Obavijesti i Odluke o izradi prostornih planova > Međimurska županija >

Međimurska županija

12.07.2023. - Izrada V. Izmjena i dopuna Detaljnog plana uređenja dijela naselja Jug u Prelogu

(/UserDocsImages//Zavod/Odluke_o_izradi/Medjimurska//23_07_12_V.ID_DP UdijelanaseljaJugPrelog.pdf)

12.07.2023. | pdf (2841kb)

28.06.2023. - Izrada V. ciljanih izmjena i dopuna Prostornog plana uređenja Općine Belica

(/UserDocsImages//Zavod/Odluke_o_izradi/Medjimurska//23_06_28_PPUOBelica-clID5.pdf)

28.06.2023. | pdf (410kb)

27.06.2023. - Izrada II. izmjena i dopuna Prostornog plana uređenja Općine Domašinec

(/UserDocsImages//Zavod/Odluke_o_izradi/Medjimurska//23_06_27_PPUODomasinec-ID2.pdf)

27.06.2023. | pdf (338kb)

5. ID PPUO BELICA

Obrazloženje – Evidencija postupka izrade i donošenja ID PPUO

opcine-belica/

Važne informacije

Pravo na pristup informacijama

Kontakt

+385(0)40/846-067

opcina@belica.hr

Pretraga

Općina Belica

naselja: Belica i Gardinovec

Općina Belica

Sjednice

Komunalno gospodarstvo

Poslovne zone

Udruge

Mladi i djeca

Dobrovoljna vatrogasna društva

Važni telefonski brojevi

JAVNA SAVJETOVANJA

Proračun Općine Belica

Transparentnost proračuna

ODLUKA O IZRADI V. CILJANIH IZMJENA I DOPUNA PROSTORNOG PLANA UREĐENJA OPĆINE BELICA

7.6.2023.

Adela Kovač

Off

Prostorni plan

37.-ODLUKA-O-IZRADI-V.-CILJANIH-IDPPU-OPCINE-BELICA

Preuzmi

Općina Belica

opcina.belica.hr

Previous Post

Odluka o provedbi strateške procjene utjecaja na okoliš

Odluke, zaključci, pravilnici

RADNO VRIJEME

pon - čet: 07:30 do 16:00

pet: 07:30 do 13:30

(Općinski načelnik prima stranke uz prethodnu najavu)

EMAIL

opcina@belica.hr

KONTAKT

Tel: +385(0)40/846-067

Tel: +385(0)40/845-402

10

5. ID PPUO BELICA
Obrazloženje – Evidencija postupka izrade i donošenja ID PPUO



REPUBLIKA HRVATSKA
DRŽAVNA GEODETSKA UPRAVA

Sektor za infrastrukturu prostornih podataka
Služba za izdavanje i razmjenu prostornih podataka
Odjel za razmjenu podataka

KLASA: 938-01/23-02/212
URBROJ: 541-05-02-02/1-23-2
Zagreb, 7.7.2023. god.

OPĆINA BELICA
Kralja Tomislava 91, 40319 Belica

Predmet: Izdavanje podataka za Općinu Belica
- podaci, dostavljaju se

Poštovani,

vezano za Vaš zahtjev od 28.6.2023. (KLASA: 350-02/22-01/2, URBROJ: 2109-3-03/1-23-39) za dostavom prostornih podataka, u prilogu dostavljamo podatke po Vašem traženju za obavljanje poslova iz nadležnosti prema sljedećem popisu:

- Grafički podaci Registra prostornih jedinica - podaci za područje Općine (JLS, NA), SHP format, stanje na dan 06.07.2023. godine
- Digitalna ortofotokarta 1 : 5 000 (DOF5), 2021. godina, TIFF+TFW+DWG, HTRS96/TM – 13 listova
- Topografska karta 1: 25 000 (TK25), 1996. - 2010. godina, TIFF+TFW, HTRS96/TM – 2 karte 2011. – godina, TIFF+TFW, HTRS96/TM – 1 karta
- Digitalni katastarski plan, HTRS96/TM projekcija, SHP format, stanje na dan 24.06.2023. godine, za katastarske općine:

Mbr. k.o.	Naziv.k.o.
302775	Belica
302996	Gardinovec

Napomena: Sukladno Pravilniku o određivanju visine stvarnih troškova izdavanja i uvjeta korištenja podataka (NN 56/2023), digitalni katastarski plan po katastarskim općinama izdaje se u SHP formatu u Središnjem uredu Državne geodetske uprave.

- Izvod iz plana katastra infrastrukture (vod), digitalni/vektorski oblik, DXF format

5. ID PPUO BELICA

Obrazloženje – Evidencija postupka izrade i donošenja ID PPUO

S poštovanjem,

Voditeljica Odjela:

LJERKA VUKOVIĆ
JELČIĆ

Digitally signed by LJERKA
VUKOVIĆ JELČIĆ
Date: 2023.07.07 09:08:35 +02'00'

Ljerka Vuković Jelčić, univ. spec. geod. et geoinf.

Napomena: podaci preuzeti s DGU oblaka

UVJETI KORIŠTENJA:

Podnošenjem zahtjeva odnosno preuzimanjem podataka korisnik prihvća uvjete korištenja iz članka 19. Pravilnika o određivanju visine stvarnih troškova izdavanja i uvjeta korištenja podataka (NN 56/2023).

5. ID PPUO BELICA

Obrazloženje – Evidencija postupka izrade i donošenja ID PPUO



REPUBLIKA HRVATSKA
MEĐIMURSKA ŽUPANIJA
OPĆINA BELICA
JEDINSTVENI UPRAVNI ODJEL

KLASA: 350-02/22-01/2
URBROJ: 2109-3-03/1-23-56
Belica, 28.6.2023.

HEP – Operator distribucijskog sustava d.o.o.
Elektra Čakovec
Žrtava fašizma 2
40 000 Čakovec

PREDMET: Poziv za dostavu zahtjeva za izradu
III. ciljanih izmjena i dopuna Prostornog plana uređenja Općine Belica
- Traži se

Poštovani,

Općinsko vijeće Općine Belica je temeljem članka 86. Zakona o prostornom uređenju („Narodne novine“ broj 153/13, 65/17, 114/18, 39/19, 98/19); (u daljnjem tekstu: Zakon) i članka 31. Statuta Općine („Službeni vjesnik Međimurske županije“ broj 7/21 pokrenulo postupak izrade V. ciljanih izmjena i dopuna Prostornog plana uređenja Općine Belica („Službeni glasnik Međimurske županije“ broj 4/04, 18/06, 7/12, 14/15, 4/21, 12/21 – pročišćeni tekst).

Stoga, sukladno člancima 90., 91. i 92. Zakona, molimo da nam **u roku od 30 dana od dana primitka ovog poziva**, dostavite posebne zahtjeve, podatke o izvedenoj i/ili planiranoj infrastrukturi ili drugim zahvatima u vašoj nadležnosti, a koji se neposredno odnose na sadržaj V. ciljanih izmjena i dopuna Prostornog plana uređenja Općine Belica, pobliže određen u priloženoj Odluci o izradi.

Kartografski prikazi i odredbe za provedbu važećih IV. izmjena i dopuna Prostornog plana uređenja Općine Belica javno su dostupni na mrežnim stranicama Zavoda za prostorno uređenje Međimurske županije.

link: <http://zavod.hr/prostorni-planovi-uredjenja-gradova-i-opcina/>

S poštovanjem,



U prilogu:

- Odluka o izradi V. ciljanih izmjena i dopuna Prostornog plana uređenja Općine Belica
- Grafički prilog s lokacijama zahvata izmjena i dopuna

5. ID PPUO BELICA

Obrazloženje – Evidencija postupka izrade i donošenja ID PPUO

Dostavna lista:

1. Ministarstvo poljoprivrede, Uprava za poljoprivredno zemljište, biljnu proizvodnju i tržište, Ul. Grada Vukovara 78, Zagreb
2. Ministarstvo kulture i medija, Uprava za zaštitu kulturne baštine, Konzervatorski odjel u Varaždinu, Ivana Gundulića 2, Varaždin
3. Ministarstvo unutarnjih poslova, Ravnateljstvo civilne zaštite, Područni ured civilne zaštite Varaždin, Služba civilne zaštite Čakovec, Zrinsko – Frankopanska 9, Čakovec
4. Ministarstvo unutarnjih poslova, Ravnateljstvo civilne zaštite, Područni ured civilne zaštite Varaždin, Služba civilne zaštite Čakovec, Odjel inspekcije, Zrinsko – Frankopanska 9, Čakovec
5. Međimurska županija, Upravni odjel za prostorno uređenje, gradnju i zaštitu okoliša, Ruđera Boškovića 2, Čakovec
6. Međimurska županija, Zavod za prostorno uređenje Međimurske županije, Ruđera Boškovića 2, Čakovec
7. Međimurska županija, Županijska uprava za ceste Međimurske županije, Mihovljanska 70, Čakovec
8. Međimurska priroda, Javna ustanova za zaštitu prirode, Trg međimurske prirode 1, Križovec
9. Hrvatske vode, Direkcija, Ulica grada Vukovara 220, Zagreb
10. Hrvatske vode, VGO za Muru i gornju Dravu, Međimurska 26b, Varaždin
11. Hrvatske šume d.o.o., Uprava šuma Koprivnica, Ivana Meštrovića 28, Koprivnica
12. PLINACRO d.o.o., Sektor transporta plina, Savska cesta 88a, Zagreb
13. INA – industrija nafte d.d., SD istraživanje i proizvodnja nafte i plina, Avenija Većeslava Holjevcica 10, Zagreb
14. Međimurje plin d.o.o., Obrtnička 4, Čakovec
15. Međimurske vode d.o.o. Čakovec, Matice hrvatske 10, Čakovec
16. HEP d.d., Sektor za strategiju i razvoj, Ulica grada Vukovara 37, Zagreb
17. HEP – Operator distribucijskog sustava d.o.o., Elektra Čakovec, Žrtava fašizma 2, Čakovec
18. Susjedne jedinice lokalne samouprave u Međimurskoj županiji
19. Općinsko vijeće.

5. ID PPUO BELICA

Obrazloženje – Evidencija postupka izrade i donošenja ID PPUO

Zaprimljeni zahtjevi javnopravnih tijela i osoba:

- Hrvatske šume d.o.o, Uprava šuma Koprivnica, Ivana Meštrovića 28, Koprivnica
- Općina Mala Subotica, Glavna ulica 29A, 40321 Mala Subotica
- INA – industrija nafte d.d., SD istraživanje i proizvodnja nafte i plina, Avenija Većeslava Holjevca 10, Zagreb
- Županijska uprava za ceste Međimurske županije, Mihovljanska 70, Čakovec
- Međimurska županija, Zavod za prostorno uređenje Međimurske županije, Ruđera Boškovića 2, Čakovec
- Međimurske vode d.o.o Čakovec, Matice hrvatske 10, Čakovec
- Ministarstvo unutarnjih poslova, Ravnateljstvo civilne zaštite, Područni ured civilne zaštite Varaždin, Služba civilne zaštite Čakovec, Odjel inspekcije, Zrinsko – Frankopanska 9, Čakovec
- Općina Domašinec, Martina Puštega 9, 40318 Dekanovec
- Ministarstvo unutarnjih poslova, Ravnateljstvo civilne zaštite, Područni ured civilne zaštite Varaždin, Služba civilne zaštite Čakovec, Zrinsko – Frankopanska 9, Čakovec
- Ministarstvo kulture i medija, Uprava za zaštitu kulturne baštine, Konzervatorski odjel u Varaždinu Ivana Gundulića 2, 42 000 Varaždin
- Ministarstvo poljoprivrede, Uprava za poljoprivredno zemljište, biljnu proizvodnju i tržište, Ul. Grada Vukovara 78, Zagreb

5. ID PPUO BELICA

Obrazloženje – Evidencija postupka izrade i donošenja ID PPUO



društvo s ograničenom odgovornošću
Branimira br.1.

Uprava: Nediljko Dujčić, struč. spec. admin. publ. – predsjednik; mr. sc. Igor Fazekas – član; Ante Sabljic, dipl. ing. šum. – član •
MB 3631133 • OIB 69693144506 • Trgovački sud u Zagrebu (MBS 080251008) • Temeljni kapital 155.507.330,00 €, uplaćen
u cijelosti • SWIFT: PBZGHR2X • IBAN: HR46 2340 0091 1001 0036 0 • Telefon: 01/4804 111 • Telefaks: 01/4804 101 • pp
148, 10002 Zagreb • web: http://www.hrsume.hr • e-mail: direkcija@hrsume.hr

UPRAVA ŠUMA PODRUŽNICA KOPRIVNICA, I. MEŠTROVIĆA 28; KOPRIVNICA Tel.: 048/ 250 900 Fax: 048/ 250 963

KLASA: KC/23-01/130

URBROJ: 06-00-06/02-23-04

MEĐIMURSKA ŽUPANIJA OPĆINA BELICA

Primljeno:	10-07-2023
Klasifikacijska oznaka	Org. jed.
350-02/22-01/2	
Urudžbeni broj	Pril. Vrij.
2109-3-03-23-54	

Koprivnica, 04. srpanj 2023. godina

REPUBLIKA HRVATSKA MEĐIMURSKA ŽUPANIJA OPĆINA BELICA Jedinstveni upravni odjel

Predmet: III. ciljane izmjene i dopune PP uređenja Općine Belica

- zahtjevi, dostavlja se

Temeljem Vašeg poziva KLASA: 350-02/22-01/2, URBROJ: 2109-3-03/1-23-50 od 28. srpnja 2023. godine za dostavom zahtjeva za izradu izmjena i dopuna predmetnog prostornog plana, sukladno odredbi članka 90., 91. i 92. Zakona o prostornom uređenju (NN 153/13, 65/17, 114/18, 39/19), u skladu s dostupnim podacima i usporedbom sa važećim šumskogospodarskim planovima za državne šume utvrdili smo sljedeće:

1. Prostor Općine Belica obuhvaća dijelove državnih šuma i šumskog zemljišta kojima gospodari *Uprava šuma Podružnica Koprivnica, Šumarija Čakovec, gospodarska jedinica „Donje Međimurje“ (2022.-2031. god.)*.

2. Šume i šumska zemljišta su definirana *člankom 5. Zakona o šumama (NN 68/18)*.

3. Gospodarenje šumama propisano je u *članku 40.* koji navodi sljedeće:

„(1) U šumi i na šumskom zemljištu može se graditi samo šumska infrastruktura, lovnogospodarski i lovnotehnički objekti, građevine za potrebe obrane i nadzora državne granice, spomenici kojima se obilježavaju mjesta masovnih grobnica žrtava rata i mjesta stradavanja te građevine koje su planirane prostornim planovima.

(2) Prostornim planovima može se u šumi i na šumskom zemljištu planirati izgradnja građevina samo ako to iz tehničkih i ekonomskih uvjeta nije moguće planirati izvan šume i šumskog zemljišta.

(5) U postupku donošenja Državnog plana prostornog razvoja, prostornog plana županije odnosno prostornog plana Grada Zagreba, prostornih planova posebnih obilježja, prostornog plana uređenja grada odnosno općine, koji se odnose na šume i šumska zemljišta, Ministarstvo daje mišljenje.

(7) U svrhu izdavanja lokacijske dozvole i izrade glavnog projekta kada se ne izdaje lokacijska dozvola sukladno posebnom propisu, posebne uvjete za izgradnju građevina iz stavka 1. ovoga članka i izgradnju objekata u pojasu do 50 m od ruba šume za šume i šumska zemljišta u vlasništvu Republike Hrvatske utvrđuje javni šumoposjednik, Ustanova odnosno Pravna osoba, a za šume privatnih šumoposjednika Služba.

5. ID PPUO BELICA

Obrazloženje – Evidencija postupka izrade i donošenja ID PPUO

(8) Šumoposjednici nisu dužni poduzimati posebne mjere zaštite niti se mogu smatrati odgovornima za bilo kakve štete za građevine izgrađene u pojasu do 50 m od ruba šume.“

4. Površina državnih šuma u općini Belica iznosi 13,95 ha.

5. Sve šume i šumska zemljišta u RH smatraju se višenamjenskim, a što je regulirano člankom 22. ZOŠ-a.

S poštovanjem,

VODITELJ UPRAVE ŠUMA
PODRUŽNICA KOPRIVNICA:

Damir Felak, dipl. ing. šum.



Dostaviti:

1. Naslovu
2. Odjel za ekologiju i zaštitu šuma
3. Ministarstvo poljoprivrede, Ul. Grada Vukovara 78, Zagreb

5. ID PPUO BELICA

Obrazloženje – Evidencija postupka izrade i donošenja ID PPUO



REPUBLIKA HRVATSKA
MEĐIMURSKA ŽUPANIJA
OPĆINA MALA SUBOTICA
OPĆINSKI NAČELNIK
KLASA: 350-02/23-01/1
URBROJ: 2109-10-02-23-8
Mala Subotica, 30.6.2023. godine

MEĐIMURSKA ŽUPANIJA OPĆINA BELICA		
Primljeno:	12-07-2023	
Klasifikacijska oznaka	Org. jed.	
350-02/22-01/2		
Uredžbeni broj	Pril.	Vrij.
2109-3-03-23-65		

OPĆINA BELICA
Kralja Tomislava 100
40319 Belica

PREDMET: Poziv na dostavu zahtjeva za izradu V. ciljanih ID PPUO Belica
Veza: Dopis KLASA: 350-02/22-01/2, URBROJ: 2109-3-03/1-23-60 od 28.6.2023. godine

Poštovani,
zaprimili smo vaš dopis kao u opisu veze te Vam ovim putem dostavljamo očitovanje da Općina Mala Subotica nema zahtjeva za izradu V. ciljanih ID PPUO Belica. Skrećemo pozornost na krivo navođenje rednog broja trenutnih izmjena i dopuna u vašem opisu predmeta dopisa.
S poštovanjem,



Općinski načelnik Općine Mala Subotica
Valentino Škvorc, dipl.ing.geoteh.

Općina Mala Subotica
Glavna 29a, 40321 Mala Subotica, OIB 60445678357
tel. 040/631 700; fax: 040/631 500; e-mail: opcina@opcina-mala-subotica.hr

5. ID PPUO BELICA

Obrazloženje – Evidencija postupka izrade i donošenja ID PPUO



Istraživanje i proizvodnja nafte i plina
Upravljanje projektima i ishođenje dozvola IPNP
Ishođenje dozvola IPNP

Avenija Većeslava Holjevca 10
10020 Zagreb

Naš znak - Re: 001/50457184/06-07-23/1241-330/MC

Datum - Date: 6. srpnja 2023.

MEĐIMURSKA ŽUPANIJA OPĆINA BELICA

Primljeno:	12.07.2023
Klasifikacijska oznaka	Org. jed.
350-02/22-01/2	
Urudžbeni broj	Pril. Vrij.
209-3-03-23-66	

REPUBLIKA HRVATSKA
MEĐIMURSKA ŽUPANIJA
OPĆINA BELICA
Jedinstveni upravni odjel
Kralja Tomislava 100
40 319 BELICA

PREDMET: V. CILJANE IZMJENE I DOPUNE PROSTORNOG PLANA UREĐENJA OPĆINE BELICA - dostava zahtjeva -

Na temelju Vašeg dopisa (KLASA: 350-02/22-01/2, URBROJ: 2109-3-03/1-23-52 od 28. lipnja 2023. godine) kojim tražite dostavu zahtjeva za izradu V. ciljanih izmjena i dopuna Prostornog plana uređenja Općine Belica dostavljamo svoje posebne zahtjeve i podatke o našoj infrastrukturi koja se neposredno odnosi na sadržaj izmjena i dopuna Plana.

Na području administrativnih granica Općine Belica dijelom se proteže granica odobrenog eksploatacijskog polja ugljikovodika (EPU) „Mihovljan“, dok se preko cijele Općine Belica proteže odobreni istražni prostor ugljikovodika „SZH-01“. Granice eksploatacijskog polja ugljikovodika i odobrenog istražnog prostora dostavljamo na karti u prilogu dopisa.

Na sjevernom djelu Općine Belica prolazi koridor otpremnog plinovoda DN300/75 čvor Međimurje – CPS Molve, izgrađenog u sklopu realizacije projekta Međimurje (privođenje proizvodnji eksploatacijskih polja „Vučkovec“, „Vukanovec“ i „Zebanec“).

Na području administrativnih granica Općine Belica planirane su i dvije nove bušotine: Belica-1 i Pribislavec-1 koje su također ucrtane na karti u prilogu dopisa.

Naši posebni uvjeti na osnovu propisanih dokumenata, odnose se na sigurnosni pojas od 100 m lijevo i desno od naših cjevovoda unutar kojega je potrebno zatražiti uvjete prilikom bilo kakvih zahvata u tom prostoru. Posebnim uvjetima određujemo zaštitne pojaseve oko naših instalacija, a u cilju sigurnosti ljudi i objekata u kojima žive ili borave ljudi. Zaštitne pojaseve definiramo prilikom izdavanja posebnih uvjeta kod gradnje stabilnih objekata koji nisu u funkciji naših instalacija.

Zaštitni pojasevi ovise o promjeru i radnom tlaku cjevovoda, a generalno zaštitni pojas iznosi 30 m lijevo i desno od osi cjevovoda (plinovod, naftovod, produktovod i slično). Unutar zaštitnog pojasa zabranjeno je graditi stabilne objekte namijenjene stalnom ili privremenom boravku ljudi, odnosno objekte koji nisu u funkciji proizvodnje nafte i plina.

Uz primjenu posebnih mjera zaštite, zaštitni pojas za cjevovode može biti:

- za promjer cjevovoda do 125 mm – 10 m
- za promjer cjevovoda od 125 mm do 300 mm – 15 m
- za promjer cjevovoda od 300 mm do 500 mm – 20 m
- za promjer cjevovoda veći od 500 mm – 30 m.

Oko izgrađene bušotine zaštitna i požarna zona iznosi 30 m u polumjeru oko osi bušotine. Kod trajno napuštenih bušotina (likvidirane - kanal bušotine se nalazi 1,5 – 2,0 metra pod zemljom), sigurnosna - zaštitna zona u kojoj je zabranjeno graditi objekte za boravak i rad ljudi iznosi 3,0 metra u polumjeru oko osi kanala trajno napuštene bušotine.

INA, d.d.
Avenija Većeslava Holjevca
10
10 002 Zagreb p.p. 555
Hrvatska – Croatia
BIC (SWIFT): INAHR22
Telefon – Telephone:
06001112

Banka - Bank
Privredna banka Zagreb d.d.
Raffaellenbank Austria d.d.
Zagrebačka banka d.d.
OTP banka d.d.
Erste & Steiermärkische Bank
d.d.
BANCA POPOLARE DI
SONDRIO
Hrvatska poštanska banka, d.d.
UniCredit Bank Austria AG

Adresa - Address
Radnička cesta 50, 10000 Zagreb
Magjarska cesta 60, 10000 Zagreb
Trg bana Josipa Jelačića 10, 10000
Zagreb
Domovinskog rata 61, 21000 Split
Jadranski trg 3a, 51000 Rijeka
Vijeće Innozenza XI n.71, 22100
COMO
Jurističeva ulica 4, 10000 Zagreb
Schottengasse 6-8, A-1010 Wien

IBAN broj - IBAN Number
HR92 2340 0091 1000 2290 2
HR70 2484 0081 1006 1848 3
HR62 2360 0001 1013 0359 5
HR96 2407 0001 1001 5214 9
HR04 2402 0061 1006 8111 4
IT41 0565 9910 900E DCEU 0817 340
(EUR)
HR54 2390 0011 1013 4019 7
AT21 1200 0526 4400 3466 (EUR)
AT91 1200 0526 4400 3467 (USD)

Trgovački sud u Zagrebu
Commercial Court in Zagreb
MBS: 080000604
Uplaćen temeljni kapital – Paid capital
slova
9.000.000.000,00 kn - HRK
Broj izdanih dionica / Nominalna
vrijednost
No. of issued shares / Nominal value
10.000.000 / 900,00 kn - HRK
Matični broj – Reg. No. 3596243
OIB – 27759560625
PDV identifikacijski broj / VAT
identification number HR27759560625

Predsjednik i članovi Uprave / President and members of the Management Board:
Zsuzsanna Eva Örtutay, Zsombor Marton, Krisztián Pulay, Miroslav Skalčić, Hrvoje Šimović, Marin Zovko
Predsjednik Nadzornog odbora / President of the Supervisory Board: Damir Maučjan

5. ID PPUO BELICA

Obrazloženje – Evidencija postupka izrade i donošenja ID PPUO

U zelenom pojasu širokom 5 m lijevo i desno od osi cjevovoda zabranjeno je saditi biljke čije korijenje raste dublje od 1 m, odnosno za koje je potrebno obrađivati zemljište dublje od 0,5 m. Kod paralelnog vođenja infrastrukturnih instalacija (kanalizacija, vodovod, plinovod, el. kablovi, tel. kablovi i ostalo) s našim instalacijama minimalna međusobna udaljenost mora biti 5 m, računajući od vanjskog ruba infrastrukturnih instalacija do vanjskog ruba naših instalacija.

Na mjestima križanja infrastrukturnih instalacija s našim instalacijama iste obavezno treba postaviti ispod naših instalacija. Vertikalna udaljenost mora biti najmanje 0,5 m, računajući od donje kote našeg cjevovoda do gornje kote cjevovoda ili kabela koji se polaže. Kut križanja mora biti između 90° i 60°. Iznad mjesta križanja obavezno se postavlja pocinčana rešetka, kao oznaka da ispod postojećeg cjevovoda prolazi najmanje još jedan cjevovod ili kabel.

Na mjestima križanja i paralelnog hoda prometnica, željezničke pruge, vodotoka, kanalske mreže i dr. s našim instalacijama međusobna udaljenost definirana je posebnim propisima i sastavni je dio posebnih uvjeta.

Naši zahtjevi temeljeni su na odredbama slijedećih zakonskih i podzakonskih propisa:

- Zakon o istraživanju i eksploataciji ugljikovodika (NN 52/18, 52/19 i 30/21)
- Zakon o prostornom uređenju (NN 153/13, 65/17, 114/18, 39/19, 98/19 i 67/23)
- Zakona o osnovama sigurnosti transporta ugljikovodika naftovodima i plinovodima (Sl. list 64/73)
- Pravilnik o građenju naftno-rudarskih objekata i postrojenja (NN 95/18 i 101/22)
- Pravilnik o tehničkim normativima pri istraživanju i eksploataciji nafte, zemnih plinova i slojnih voda (Sl. list 43/79)
- Pravilnik o tehničkim uvjetima i normativima za siguran transport tekućih i plinovitih ugljikovodika magistralnim naftovodima i plinovodima te naftovodima i plinovodima za međunarodni transport (Sl. list 26/85)
- Uredba o određivanju građevina, drugih zahvata u prostoru i površina državnog i područnog (regionalnog) značaja (NN 37/14, 154/14, 30/21, 75/22 i 61/23)

S poštovanjem,

Ishođenje dozvola IPNP
Direktor



Privitak:

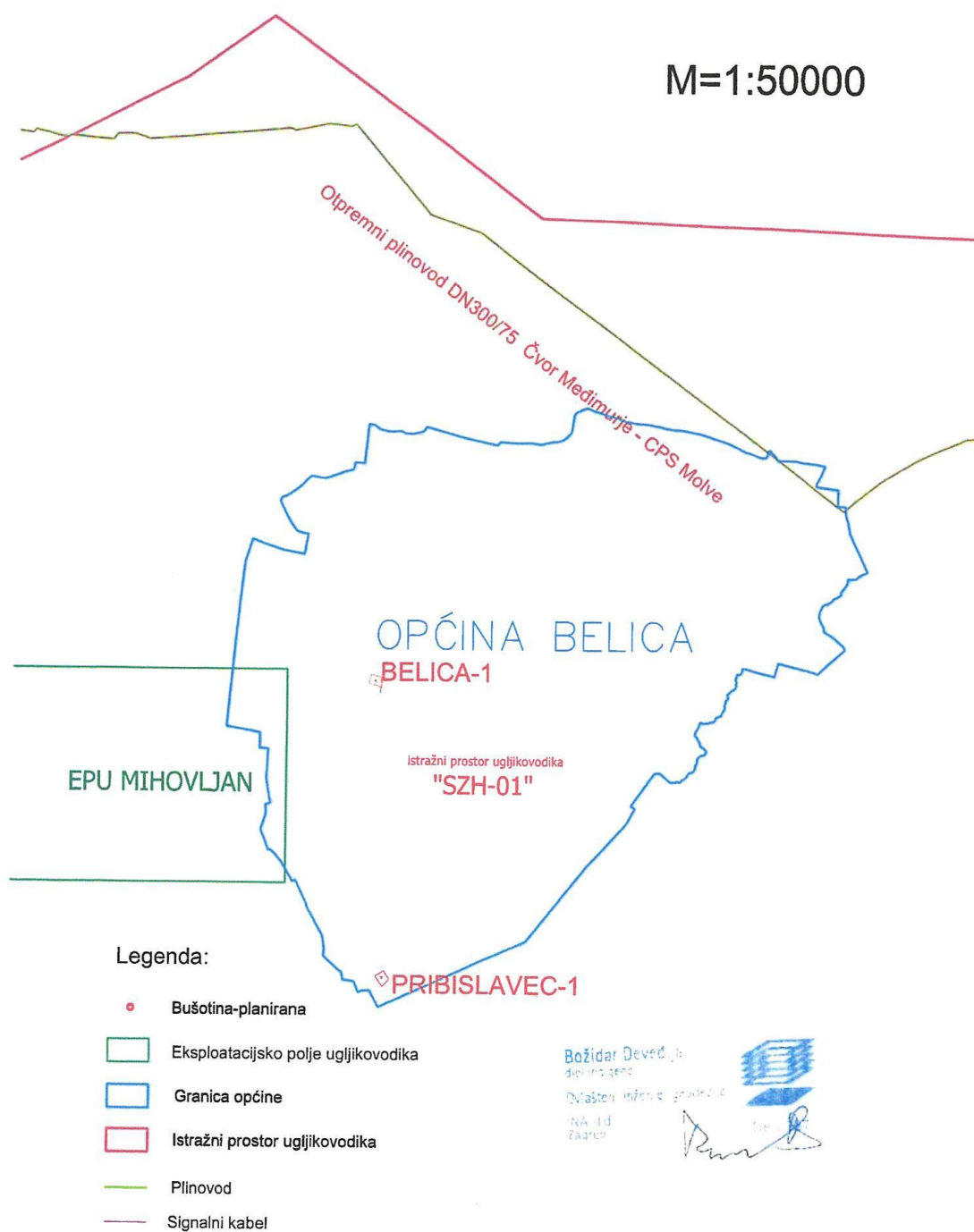
1. Pregledna karta Općine Belica s ucrtanom infrastrukturom u nadležnosti INA d.d., istraživanje i proizvodnja nafte i plina.

Dostaviti:

1. Regija sjeverna Hrvatska, direktorica Željana Kljaić;
2. Upravljanje projektima IPNP, direktor Hrvoje Bator;
3. Odgovorna voditeljica Istražnog prostora „SZH-01“, Marina Mužina;
4. Odgovorni voditelj naftno-rudarskih radova na EPU „Mihovljan“, Vedran Majerus;
5. Arhiva, ovdje.

5. ID PPUO BELICA

Obrazloženje – Evidencija postupka izrade i donošenja ID PPUO





Poslovni račun
HR0324020061100074355
ERSTE & Steiermaerkische bank d.d.
OIB 77095600371
MB 01283758



Županijska uprava za ceste
Međimurske županije
Čakovec, Mihovljanska 70
TEL. (040) 396-294
FAX (040) 396-295
e-mail info@zuc-ck.hr
www.zuc-ck.hr

MEĐIMURSKA ŽUPANIJE

MEĐIMURSKA ŽUPANIJA OPĆINA BELICA

Primljeno:	18-07-2023
Klasifikacijska oznaka	Org. jed.
350-02/22-01/2	
Urudžbeni broj	Pril. Vrij.
2109-3-03-23-67	

KLASA: 340-01/23-04/1
URBROJ: 2109-120-02-04-23-4

Čakovec, 07.07.2023.

Županijska uprava za ceste Međimurske županije, pravna osoba za upravljanje županijskim i lokalnim cestama, Mihovljanska 70, Čakovec, na temelju „Zakona o cestama“ (NN 84/11, 22/13, 54/13, 148/13, 92/14, 110/19, 144/21, 114/22 i 04/23), a povodom zahtjeva REPUBLIKA HRVATSKA, MEĐIMURSKA ŽUPANIJA, Općina Belica, Jedinstveni upravni odjel, Kralja Tomislava 100, Belica, 40319 Belica, KLASA: 350-02/22-01/2 URBROJ: 2109-3-03/1-23-46 od 28.6.2023. zaprimljenog 30.06.2023. dostavlja sljedeće

PODATKE, PLANSKE SMJERNICE I PROPISANE DOKUMENTE

za izradu V. ciljanih izmjena i dopuna Prostornog plana uređenja Općine Belica, investitora REPUBLIKA HRVATSKA, MEĐIMURSKA ŽUPANIJA, Općine Belica.

Na temelju članka 86. „Zakona o prostornom uređenju“ (NN 153/13, 65/17, 114/18, 39/19, 98/19, 67/23) dostavljamo Vam potrebne podatke od strane Županijske uprave za ceste Međimurske županije za izradu V. ciljane izmjene i dopune Prostornog plana uređenja Općine Belica (u daljnjem tekstu: „V. ID PPUO Belica“).

Podaci o upravljanju imovine

1. Na području izrade V. ID PPUO Belica Županijska uprava za ceste Međimurske županije upravlja sljedećim javnim cestama u ukupnoj dužini od 17,762 km, a sve prema tabeli i karti županijskih i lokalnih cesta koje se nalaze u prilogima.

Planske smjernice

2. Za izvođenje prilaza na javnu cestu ili bilo kakvih radova u cestovnom zemljištu javne ceste potrebno je zatražiti Posebne uvjete građenja i odobrenje za izvođenje istih prema „Zakonu o cestama“ (NN 84/11, 22/13, 54/13, 148/13, 92/14, 110/19, 144/21, 114/21 i 04/23) i prema članku 8. i članku 9. „Pravilnika o uvjetima za projektiranje i izgradnju priključaka i prilaza na javnu cestu“ (NN 95/14).
3. Komunalni redar Općine Belica dužan je provoditi mjere nadziranja i javljanja Županijskoj upravi za ceste Međimurske županije u slučaju izvođenja radova bez potrebne Suglasnosti od iste prema točki 2. ovog dokumenta.
4. U cestovnom pojasu javnih cesta V. ID PPUO Belica ne dozvoljava se planiranje i izgradnja bilo kakvih objekata ili instalacija bez posebne suglasnosti od Županijske uprave za ceste Međimurske županije.



Poslovni račun
HR0324020061100074355
ERSTE & Steiermaerkische bank d.d.
OIB 77095600371
MB 01283758



Županijska uprava za ceste
Medimurske županije
Čakovec, Mihovljanska 70
TEL. (040) 396-294
FAX (040) 396-295
e-mail: info@zuc-ek.hr
www.zuc-ek.hr

Propisana dokumentacija

5. Svi radovi uz javne ceste trebaju se izvršavati prema slijedećim aktima:
- Zakon o cestama (NN 84/11, 18/13, 22/13, 54/13, 148/13, 92/14, 110/19, 144/21, 114/22 i 04/23)
 - Zakon o sigurnosti prometa na cestama (NN 74/11, 80/13, 158/13, 92/14, 64/15, 108/17, 70/19, 44/20 i 114/22)
 - Pravilnik o uvjetima za projektiranje i izgradnju priključaka i prilaza na javnu cestu (95/14)
 - Pravilnik o autobusnim stajalištima (NN 119/07)
 - Pravilnik o osnovnim uvjetima kojima javna cesta izvan naselja i njihovi elementi moraju udovoljavati sa stajališta sigurnosti prometa (NN 110/01)
 - Pravilnik o prometnim znakovima, signalizaciji i opremi na cestama (NN 92/19)
 - Pravilnik o turističkoj i ostaloj signalizaciji na cestama (NN 64/16)
 - Pravilnik o privremenoj regulaciji prometa i označavanju te osiguranju radova na cestama (NN 92/19)
 - Pravilnik o osiguranju pristupačnosti građevina osobama s invaliditetom i smanjene pokretljivosti (NN 78/13)
 - OTU za radove na cestama => Izrađen od Instituta građevinarstva Hrvatske
 - Studija razvitka prometne mreže Županije Medimurske
 - Odluka o razvrstavanju javnih cesta u državne ceste, županijske ceste i lokalne ceste (NN 59/23 i 64/23)
6. Prije javnog uvida V. ID PPUO Belica treba ovjeriti usklađenost (ishoditi suglasnost) dokumentacije s zakonima i propisima od strane Županijske uprave za ceste Medimurske županije, te dostaviti u digitalnom obliku.

Prilog:

- Tablica javnih cesta na području Općine Belica
- Karta javnih cesta na području Općine Belica


Suradnik
Krunoslav Tarandek, mag. ing. geing.

Voditelj odjela
Stjepan Marčec, struč. spec. ing. aedif.

Ravnateljica:
Đurđica Hamer, mag. oec.


Dostaviti:

- Podnosiocu zahtjeva
- Arhiva, ovdje



ZJC
MEDIMURSKA ŽUPANIJE

HR0324020061100074355
ERSTE & Steiermarkische bank d.d.
OIB 77095600371
MB 01283758



Županijska uprava za ceste
Medimurske županije
Čakovec, Miroslavova 70
1111 (0440) 396-294
FAX (0440) 396-295
e-mail: info@zavcsc.hr
www.zavcsc.hr



5. ID PPUO BELICA


Obrazloženje – Evidencija postupka izrade i donošenja ID PPUO

Tabela dužine javnih cesta pod upravom Županijske uprave za ceste Medimurske županije na području Općine Belica

redni broj	id	kategorija	oznaka	naziv	duljina (m)	
					pravca	u općini
1	97	Ž	2018	Dekanovec (ŽC2003) - Belica - A.G. Grada Čakovca	12.970,00	7.891
2	100	Ž	2022	Belica (ŽC2018) - Mala Subotica - Orehovica - Šenovec (DC2)	11.965,00	1.962
3	27	L	20030	Gardinovec (ŽC2018) - Domašinec (ŽC2003)	1.561,00	357
4	45	L	20047	Belica (ŽC2022) - Palovec (ŽC2023)	2.249,00	928
5	84	L	20085	Sivica (ŽC2017) - Belica (ŽC2018)	5.203,00	4.129
6	87	L	20088	Belica (ŽC2018) - Držimurec (LC20053)	3.395,00	2.495
SVEUKUPNO:						17.762

Čakovec, 07.07.2023.

5. ID PPUO BELICA
Obrazloženje – Evidencija postupka izrade i donošenja ID PPUO



5. ID PPUO BELICA

Obrazloženje – Evidencija postupka izrade i donošenja ID PPUO



Klasa: 350-02/23-01/1
Urbroj: 2109-72-23-05

Čakovec, 14. srpnja 2023.

MEĐIMURSKA ŽUPANIJA OPĆINA BELICA		
Primljeno: 18-07-2023		
Klasifikacijska oznaka	Org. jed.	
350-02/22-01/2		
Urudžbeni broj	Pril.	Vrij.
2109-3-03-23-68		

OPĆINA BELICA
JEDINSTVENI UPRAVNI ODJEL

PREDMET: Odgovor na upit za dostavu zahtjeva za izradu V. Ciljane izmjene i dopune
Prostornog plana Općine Belica
- daje se

Na dostavljen upit, Zavod za prostorno uređenje Međimurske županije nema posebnih zahtjeva (podaci, smjernice) koji bi se razlikovali od onih u važećoj prostorno planskoj dokumentaciji, a koja se odnosi na Prostorni plan Međimurske županije.

Skrećemo pozornost da je pročišćeni tekst odredbi za provedbu prostornog plana i grafičkog dijela prostornog plana potrebno objaviti nakon svake izmjene i dopune prostornog plana i to u roku od 30 dana od dana stupanja na snagu odluke o izmjenama i dopunama prostornog plana.

S poštovanjem,

RAVNATELJICA ZAVODA

Mirjana Pintar dipl.ing.arh.



5. ID PPUO BELICA

Obrazloženje – Evidencija postupka izrade i donošenja ID PPUO



MEĐIMURSKE VODE d.o.o.
za javnu vodoopskrbu i javnu odvodnju
40 000 ČAKOVEC, Matice hrvatske 10

tel: 040/ 37 37 00
voda@medjimurske-vode.hr
www.medjimurske-vode.hr
OIB 81394716246

Čakovec, 10.07.2023.
Ur.broj: 2109-53-05/1-24

MEĐIMURSKA ŽUPANIJA
OPĆINA BELICA

Primljeno:	18-07-2023		
Klasifikacijska oznaka	Org. jed.		
350-02/22-01/2			
Urudžbeni broj	Pril.	Vrij.	
1109-3-03-23-69			



Naslov:

OPĆINA BELICA
JEDINSTVENI UPRAVNI
Kralja Tomislava 91
40319 Belica

Predmet: **DOSTAVA ZAHTJEVA ZA IZRADU V. CILJANIH ID PPUO BELICA**

Temeljem Vašeg dopisa ur. broj. 2109-2-05-01-23-4 od 27.06.2023. godine te temeljem članka 90., 91. i 92. Zakona o prostornom uređenju (NN 153/13, 65/17, 114/18, 39/19, 98/19), dostavljamo Vam opće zahtjeve (uvjete) glede izgradnje vodoopskrbnih i odvodnih sustava na području obuhvata prostornim planom.

1. Vodoopskrba

- Prilikom planiranja vodoopskrbnog sustava, potrebno je napraviti osnovni hidraulički proračun planiranog sustava te sukladno tome definirati mogućnosti izvedbe vodovodne mreže i pripadne pogonske uvjete na predmetnom prostoru,
- Trasu planiranih sustava vodoopskrbe, po mogućnosti, potrebno je smjestiti van pojasa ceste,
- Planirane sustave vodoopskrbe potrebno je uskladiti sa važećom projektnom dokumentacijom i postojećim stanjem.

5. ID PPUO BELICA

Obrazloženje – Evidencija postupka izrade i donošenja ID PPUO

2. Odvodnja

- Prilikom planiranja sustava odvodnje potrebno je analizirati mogućnosti rješenja sukladno izvedenom i/ili projektiranom stanju i prema tome definirati konačno rješenje na predmetnom prostoru,
- Trasu planiranog sustava odvodnje, po mogućnosti, potrebno je smjestiti van pojasa ceste,
- U slučaju da se planski predvidi razdjelni sustav odvodnje (ili dio sustava) tada je oborinsku i sanitarnu kanalizaciju potrebno planirati u istom koridoru radi smanjenja troškova izgradnje,
- Potrebno je osigurati prostor na javnoj površini za moguće objekte sustava odvodnje npr. precrpne stanice, lagune i sl.,
- Planirani sustav odvodnje potrebno je uskladiti sa postojećim stanjem te važećom projektnom dokumentacijom.

NAPOMENA: Planirani sustav odvodnje identičan je onom iz IV. ID PPUO.

Prilozi na CD-u:

1. Situacija vodoopskrbe i odvodnje na predmetnom području,

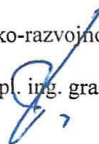
S poštovanjem,

Marinko Franin, dipl. ing. rač.



Rukovoditelj tehničko-razvojnog sektora:

Dario Ban, dipl. ing. građ.



 **MEDIMURSKE VODE**
d.o.o. ČAKOVEC 7
Matice hrvatske 10

5. ID PPUO BELICA

Obrazloženje – Evidencija postupka izrade i donošenja ID PPUO



REPUBLIKA HRVATSKA
MINISTARSTVO UNUTARNJIH POSLOVA
RAVNATELJSTVO CIVILNE ZAŠTITE
PODRUČNI URED CIVILNE ZAŠTITE VARAŽDIN
SLUŽBA CIVILNE ZAŠTITE ČAKOVEC
ODJEL INSPEKCIJE

KLASA: 245-02/23-11/318
URBROJ: 511-01-392-23-2
Čakovec, 18. srpnja 2023.



MEĐIMURSKA ŽUPANIJA
OPĆINA BELICA

Primijeno:	21-07-2023	
Klasifikacijska oznaka	Org. jed.	
350-02/22-01/2		
Uredbeni broj	Pril.	Vrij.
2109-3-03-23-70		

OPĆINA BELICA
KRALJA TOMISLAVA 100
40319 Belica

Predmet: **MIŠLJENJE**

- III. ciljana izmjena i dopuna PPU Općine Belica
- dostavlja se, -

Veza: dopis KLASA: 350-02/22-01/2., URBROJ: 2109-3-03/1-23-43

od 28.06.2023. godine

Uvidom u dostavljenu dokumentaciju III. ciljana izmjena i dopuna PPU Općine Belica utvrđeno je da je za isto potrebno poštovati osnovna pravila zaštite od požara temeljem Zakona o zaštiti od požara („Narodne novine“ broj 92/10., 114/22.) a koji neće utjecati na povećanje opasnosti za nastanak i širenje požara.

S poštovanjem!

VODITELJICA ODJELA INSPEKCIJE

Tatjana Babić, dipl. ing.



5. ID PPUO BELICA

Obrazložjenje – Evidencija postupka izrade i donošenja ID PPUO



REPUBLIKA HRVATSKA
MINISTARSTVO UNUTARNJIH POSLOVA
RAVNATELJSTVO CIVILNE ZAŠTITE
PODRUČNI URED CIVILNE ZAŠTITE VARAŽDIN
SLUŽBA CIVILNE ZAŠTITE ČAKOVEC

KLASA: 350-02/23-01/121
URBROJ: 511-01-392-23-2
Čakovec, 10. srpnja 2023.



MEĐIMURSKA ŽUPANIJA
OPĆINA BELICA

Primljeno:	21-07-2023	Org. jed.
Klasifikacijska oznaka	350-02/22-01/2	
Uredbeni broj	2109-3-03-23-71	Pril. Vrij.

OPĆINA BELICA
Kralja Tomislava 100
40319 Belica

PREDMET: Izrada V. ciljanih izmjena i dopuna Prostornog plana uređenja
Općine Belica
- zahtjevi dostavljaju se

Veza: dopis KLASA:350-02/22-01/2, URBROJ: 2109-3-03/1-23-42 od 28.
lipnja 2023. godine

Temeljem vašeg zahtjeva, broj i datum iz Veze, kojim nas sukladno članku 90. Zakona o prostornom uređenju („Narodne novine 153/13, 65/17, 114/18, 9/19, 98/19 i 67/23) tražite posebne zahtjeve za izradu V. ciljanih izmjena i dopuna Prostornog plana uređenja Općine Belica dostavljamo traženo.

Cilj prostornog uređenja temeljem članka 6. stavka 1. alineje 16. Zakona o prostornom uređenju („Narodne novine 153/13, 65/17, 114/18, 9/19, 98/19 i 67/23) je zaštita od prirodnih i drugih nesreća koji se prema članku 12. alineje 23. Zakona o sustavu civilne zaštite („Narodne novine“ broj: 82/15, 118/18, 31/20, 20/21 i 114/22) ostvaruje na način da mjere zaštite i spašavanja u dokumentima prostornog uređenja proizlaze iz procjene rizika i s procjenom rizika moraju biti usklađene.

U skladu s navedenim potrebno je prilikom izrade predmetnog Plana uvažiti prijetnje koji proizlaze iz Procjene rizika od velikih nesreća za Općinu Belica („Službeni glasnik Međimurske županije“, broj 7/21). Navedeno podrazumijeva da je primjenu mjera zaštite i spašavanja potrebno temeljiti na prijetnjama i njihovim lokacijama, dosezima i rasprostranjenost te analizama za planiranje mjera zaštite i spašavanja iz planiranih namjena.

Mjere zaštite i spašavanja za sve rizike propisane su;

1. Pravilnikom o mjerama zaštite od elementarnih nepogoda i ratnih opasnosti u prostornom planiranju i uređivanju prostora („Narodne novine“ broj: 29/83, 36/85, 42/86 koji se primjenjuje temeljem članka 197. Zakona o prostornom uređenju („Narodne novine 153/13, 65/17, 114/18, 9/19, 98/19 i 67/23). Vezano uz razloge izrade i donošenja V. izmjena i dopuna vašeg prostornog plana koji se odnose na proširenje građevinskog područja skrećemo vam pažnju na odredbe članka 33. naprijed navedenog Pravilnika.
2. Pravilnikom o postupku uzbunjivanja stanovništva („Narodne novine“ broj: 69/16).

5. ID PPUO BELICA

Obrazloženje – Evidencija postupka izrade i donošenja ID PPUO

3. U Zahtjevima sustava civilne zaštite u području prostornog planiranja koje donosi Procjena rizika od velikih nesreća za područje Međimurske županije (»Službeni vjesnik Međimurske županije«, broj 23/22) i koje dostavljamo u prilogu.

Napomena!

Procjena rizika od velikih nesreća za Općinu Belica kao opći akt nije u skladu s člankom 73. Zakona o lokalnoj i područnoj (regionalnoj) samoupravi „Narodne novine“ broj 33/01, 60/01, 129/05, 109/07, 125/08, 36/09, 36/09, 150/11, 144/12, 19/13, 137/15, 123/17, 98/19 i 144/20) stupila na snagu jer nije objavljena u službenom glasilu uz Odluku o usvajanju („Službeni glasnik Međimurske županije“ broj: 7/21) pa nismo u mogućnosti izvršiti uvid u istu. Zbog navedenog upućujemo vas na postupanje u skladu s člankom 73. Zakona o lokalnoj i područnoj samoupravi, odnosno da nam paralelno s navedenim dostavite Procjenu rizika od velikih nesreća za Općinu Belica s pripadajućim kartografskim prikazima.

S poštovanjem,

Prilog: Izvod iz Procjene rizika

- Zahtjevi sustava civilne zaštite u području prostornog planiranja



VODITELJ SLUŽBE

Ladislav Šok, mag. ing. el.

DOSTAVITI:

- naslovu, preporučeno,
- pismohrani – ovdje

Zahtjevi sustava civilne zaštite u području prostornog planiranja

Zahtjevi sustava civilne zaštite u području prostornog planiranja znače preventivne aktivnosti i mjere koje moraju sadržavati dokumenti prostornog uređenja jedinica lokalne i područne (regionalne) samouprave, a čijom će se implementacijom umanjiti posljedice i učinci djelovanja prirodnih i tehničko – tehnoloških katastrofa i velikih nesreća, te povećati stupanj sigurnosti stanovništva, materijalnih dobara i okoliša.

Dolje navedeni Zahtjevi sustava civilne zaštite u području prostornog planiranja odnose se na ugroze koji predstavljaju potencijalnu ugrozu za život i zdravlje ljudi, gospodarstvo te društvenu stabilnost i politiku na području Međimurske županije te koji se odnose na prostor ili su vezani uz njega:

8.1.4.1.1 Potresi

Od urbanističkih mjera u svrhu efikasne zaštite od potresa neophodno je konstrukcije svih građevina planiranih za izgradnju na području Županije uskladiti sa zakonskim i pod zakonskim propisima za predmetnu seizmičku zonu.

Za područja u kojima se planira intenzivnija izgradnja (veće građevine s više etaža) potrebno je izvršiti pravovremeno detaljnije specifično ispitivanje terena kako bi se postigla maksimalna sigurnost konstrukcija i racionalnost građenja.

Prometnice unutar novih dijelova naselja i gospodarske zone moraju se projektirati na način da razmak građevina od prometnice omogućuje da eventualno rušenje građevine ne zapriječi istu, radi omogućavanja nesmetane evakuacije ljudi i pristupa interventnim vozilima.

Kod projektiranja građevina mora se koristiti tzv. projektna seizmičnost (ili protupotresno inženjerstvo) sukladno utvrđenom stupnju potresa po MCS ljestvici za područje Županije. Prilikom rekonstrukcija starih građevina koje nisu izgrađene po protupotresnim propisima, statičkim proračunom analizirati i dokazati otpornost tih građevina na rušenje uslijed potresa ili drugih uzroka, te predvidjeti detaljnije mjere zaštite ljudi od rušenja.

8.1.4.1.2 Poplave izazvane izlivanjem kopnenih vodenih tijela

U inundacijama rijeka ne može se planirati izgradnja i graditi, osim iznimno sukladno nadležnom propisu.

Ograničiti izgradnju s obzirom na vjerojatnost poplavlivanja (velika, srednja i mala). U zoni srednje i velike vjerojatnosti poplavlivanja potrebno je analizirati ranjivost zahvata na poplave. Visoko ranjivi zahvati (građevine stambene namjene te društvene namjene – vrtići, škole, domovi za starije i nemoćne, zdravstvene građevine) ne izvode se u zonama velike vjerojatnosti poplavlivanja.

U područjima gdje je prisutna opasnost od poplava, a prostorno planskom dokumentacijom je dozvoljena gradnja, objekti se moraju graditi od čvrstog materijala na način da dio objekta ostane nepoplavljen i za najveće vode.

Površine iznad natkritih vodotoka ne smiju se izgrađivati, već ih je potrebno uređivati kao ulice, trgove, zelene i druge slobodne površine, na način da u iznimnim uvjetima voda može proteći i površinski bez značajnijih posljedica.

U suradnji s Hrvatskim vodama potrebno je planirati daljnje uređenje brežuljkastih dijelova

vodotoka i bolju odvodnju s terena, te izgradnju potrebitih retencija ili vodenih stepenica.

U slučaju promjene poplavnih područja temeljem službenih podataka nadležnog javnopravnog tijela potrebno je koristiti podatke koji će biti važeći.

8.1.4.1.3 Poplave izazvane pucanjem brana

U područjima gdje je prisutna opasnost od umjetnih poplava, a prostorno planskom dokumentacijom je dozvoljena gradnja, objekti se moraju graditi od čvrstog materijala na način da dio objekta ostane nepoplavljen i za najveće vode.

U poplavnom području ne preporučuje se izgradnja i razvoj objekata koji proizvode ili u svojem procesu koriste opasne tvari.

8.1.4.1.4 Ekstremne temperature

Kod razvoja javne vodovodne mreže (vodovodnih ogranaka) u svim ruralnim sredinama potrebno je izgraditi hidrantsku mrežu.

8.1.4.1.5 Snježni režim

U projektiranju i izgradnji infrastrukture i definiranju njezinih svojstava treba uvažavati pojavnost i intenzitet snijega i statističke pokazatelje.

Krovne konstrukcije trebaju biti projektirane prema normama za opterećenje snijegom karakteristično za različita područja, a određeno na temelju meteoroloških podataka iz višegodišnjeg razdoblja motrenja.

Uz kritične dijelove prometnica izloženih nanosima snijega planirati i izgraditi snjegobrane ili zaštitne pojaseve od drveća i grmlja.

8.1.4.1.6 Kišne oborine

Održavanje oborinske kanalizacije, jaraka, postavljanje adekvatno dimenzioniranih proticajnih profila cijevi.

8.1.4.1.7 Tuča i olujno i orkansko nevrijeme

Prilikom projektiranja objekata voditi računa da isti izdrže opterećenja koje podrazumijevaju olujni i orkanski vjetar.

Uz prometnice koje prolaze kroz šumsko područje održavati svijetle pruge bez vegetacije i sastojina kako uslijed olujnog i orkanskog nevremena ne bi došlo do ugrožavanja prometa i njegovih sudionika.

Izbor građevnog materijala, a posebno za izgradnju krovšta i nadstrešnica, treba prilagoditi jačini vjetra.

Na prometnicama se, na mjestima gdje postoji opasnost od udara vjetra olujne jačine, trebaju postavljati posebni zaštitni vjetrobrani (kameni i/ili betonski zidovi te perforirane stijene i/ili segmentni vjetrobrani) i posebni znakovi upozorenja.

8.1.4.1.8 Suše

Od urbanističkih mjera u svrhu efikasne zaštite od suše i smanjenju eventualnih šteta potrebno je sagledati mogućnosti navodnjavanja poljoprivrednih površina izgradnjom sustava za navodnjavanje.

8.1.4.1.9 Epidemije i pandemije

Obzirom na mogućnost pojave zaraznih bolesti životinja i ptica na području Županije, a u cilju sprječavanja njihovog daljnjeg širenja na ostale životinje i ljude, kao prostorno planska mjera zaštite od epidemije predlaže se zabrana ili ograničenje spajanja građevinskih područja naselja. Isto tako potrebno je oko objekta farme ostaviti dovoljno prostora za stvaranje dezinfekcionih barijera u slučaju potrebe.

5. ID PPUO BELICA

Obrazloženje – Evidencija postupka izrade i donošenja ID PPUO

8.1.4.1.10 Klizišta

Potrebno je definirati klizišta i nestabilnih ili potencijalno opasnih površina u prostorno planskoj dokumentaciji.

U svrhu efikasne zaštite od klizišta u pravilu je potrebno zabraniti izgradnju stambenih, poslovnih i drugih građevina na područjima bilo potencijalnih ili postojećih klizišta.

U slučaju da je na području potencijalnih klizišta moguća neka vrsta izgradnje potrebno je propisati obavezu geološkog ispitivanja tla te utvrditi stabilnost tla i mogućnost za eventualnu izgradnju.

Ograničiti individualnu stambenu izgradnju na kosinama brda, potencijalnih klizišta.

8.1.4.1.11 Industrijske nesreće

U blizini lokacija gdje se proizvode, skladište, prerađuju, prevoze, sakupljaju ili obavljaju druge radnje s opasnim tvarima ne preporučuje se gradnja objekata u kojem boravi veći broj osoba (dječji vrtići, škole, sportske dvorane, stambene građevine i sl.).

Nove objekte koji se planiraju graditi, a u kojima se proizvode, skladište, prerađuju, prevoze, sakupljaju ili obavljaju druge radnje s opasnim tvarima potrebno je locirati na način da u slučaju nesreće ne ugrožavaju stanovništvo (rubni dijelovi poslovnih zona).

8.1.4.1.12 Nesreće u prometu s opasnim tvarima (cestovnom, željezničkom)

Potrebno je definirati prometnice kojima se i u koje vrijeme, mogu prevoziti opasne tvari, uz maksimalno izbjegavanje naseljenih mjesta i zona zaštite voda. Sukladno Odluci o određivanju parkirališnih mjesta i ograničenjima za prijevoz opasnih tvari javnim cestama („Narodne novine“, broj 114/12), vozila kojima se prevoze opasne tvari, smiju se kretati sljedećim javnim cestama na području Županije:

A4: GP Goričan (R. Mađarska) – Varaždin – Zagreb (čvorište Ivanja Reka, A3).

Radi zaštite stanovništva koje živi uz prometnice ograničiti razvoj naselja uz državne i županijske ceste po kojima se prevoze opasne tvari, a napose izgradnju objekata u kojima se okuplja veći broj ljudi (domova, škola, vrtića, sportskih objekata i sl.).

Definirati razvoj naselja kao i zelenih zona između istih poradi očuvanja evakuacijskih putova ili protuepidemijskih koridora.

8.1.4.1.13 Nuklearne i radiološke nesreće

Mjere zaštite od nuklearnih i radioloških nesreća obuhvaćaju zaklanjanje i preseljenje stanovništva, te jodnu profilaksu.

5. ID PPUO BELICA

Obrazloženje – Evidencija postupka izrade i donošenja ID PPUO



REPUBLIKA HRVATSKA
MEĐIMURSKA ŽUPANIJA
OPĆINA DOMAŠINEC
OPĆINSKI NAČELNIK

KLASA: 350-02/23-01/01
URBROJ: 2109-4-02-23-4
Domašinec, 24.07.2023.

MEĐIMURSKA ŽUPANIJA
OPĆINA BELICA

Primljeno:	28-07-2023
Klasifikacijska oznaka	Org. jed.
350-02-22-01/2	
Uredbeni broj	Pril. Vrij.
2109-3-03-23-F3	

OPĆINA BELICA
K. TOMISLAVA 100
40319 BELICA

PREDMET: ZAHTJEV ZA IZRADU V. CILJANIH IZMJENA I DOPUNA PROSTORNOG
PLANA UREĐENJA OPĆINE BELICA

- odgovor, dostavlja se

Temeljem Vašeg zahtjeva KLASA: 350-02/22-01/2, URBROJ: 2109-3-03/1-23-59 od 28. lipnja 2023. godine dostavljamo Vam informaciju da Općina Domašinec nema posebnih zahtjeva, podatke o izvedenoj i/ili planiranoj infrastrukturi ili drugima zahvatima, a koji se neposredno odnose na sadržaj V. ciljanih izmjena i dopuna Prostornog plana uređenja Općine Belica.

S poštovanjem

Općinski načelnik
Mario Domašec, dipl. ing. prom.

DOSTAVITI:

1. Općina Belica, K. Tomislava 100, 40319 Belica
2. Pismohrana - ovdje



5. ID PPUO BELICA

Obrazloženje – Evidencija postupka izrade i donošenja ID PPUO



REPUBLIKA HRVATSKA
MINISTARSTVO KULTURE I MEDIJA
UPRAVA ZA ZAŠTITU KULTURNE BAŠTINE
KONZERVATORSKI ODJEL U VARAŽDINU

KLASA: 612-08/23-10/0252
URBROJ: 532-05-02-08/7-23-2
Varaždin, 26. 7. 2023.

MEĐIMURSKA ŽUPANIJA
OPĆINA BELICA

Primljeno:	02-08-2023
Klasifikacijska oznaka	Org. jed.
350-02/22-01/2	
Uredbeni broj	Pril. Vrij.
2409-3-03-23-74	

Općina Belica
Jedinstveni upravni odjel
Kralja Tomislava 100
40319 Belica

PREDMET: Općina Belica, V. ciljane izmjene i dopune Prostornog plana uređenja Općine Belica
- dostava podataka

Ovome Odjelu dostavljena je Odluka o izradi V. ciljanih izmjena i dopuna Prostornog plana uređenja Općine Belica („Službeni glasnik Međimurske županije“ broj 4/04, 18/06, 7/12, 14/15, 4/21, 12/21 – pročišćeni tekst) te poziv za dostavu podataka, planskih smjernica i propisanih dokumenata za izradu V. izmjena i dopuna Prostornog plana uređenja Općine Belica koji se odnose na kulturna dobra u obuhvatu predmetnog Plana KLASA: 350-01/22-01/2, URBROJ: 2109-3-03/1-23-41 od 28. 6. 2023.

Analizom razloga donošenja izmjena i dopuna prostornog plana utvrđujemo sljedeće:
Na širem području Stare ciglane u Belici pronađena je kasnobrončanodobna ostava kulture polja sa žarama (točna lokacija nepoznata, stanje lokaliteta nepoznato). Kod formiranja građevinskog područja izvan naselja potrebno je posvetiti posebnu pozornost arheološkoj baštini te u daljnjoj razradi prostorno planske dokumentacije uključiti nadležni konzervatorski odjel koji će propisati daljnje smjernice (arheološki nadzor, postupanje u slučaju pronalaska arheoloških nalaza i slično).

Groblje Gardinovec - na temelju podataka dobivenih od lokalnog stanovništva pretpostavlja se postojanje arheološkog nalazišta istočno od današnjeg groblja u Gardinovcu, budući da su su tu tijekom obrade zemljišta nađeni brojni ulomci keramike. Ulomci nisu predani nadležnim službama, stoga lokalitet nije moguće vremenski odrediti.

S obzirom na to da je ovdje riječ o početnoj fazi izrade V. ciljanih izmjena i dopuna Prostornog plana, detaljnije ćemo se moći očitovati nakon dostave prijedloga V. ciljanih izmjena i dopuna Prostornog plana Općine Belica.



Po ovlasti ministricе
Pročelnica:
dr.sc. Vesna Pascuttini-Juraga

O tome:

1. Dokumentacija, ovdje

5. ID PPUO BELICA

Obrazloženje – Evidencija postupka izrade i donošenja ID PPUO



REPUBLIKA HRVATSKA
MINISTARSTVO POLJOPRIVREDE
UPRAVA ZA POLJOPRIVREDNO
ZEMLJIŠTE, BILJNU PROIZVODNJU I
TRŽIŠTE

10000 Zagreb, Ul. grada Vukovara 78, P.P. 1034
Telefon: 61 06 111, Telefax: 61 09 201

KLASA: 350-02/23-01/303
URBROJ: 525-06/197-23-2
Zagreb, 12. srpnja 2023.



MEĐIMURSKA ŽUPANIJA
OPĆINA BELICA

Primljeno:	02-08-2023	
Klasifikacijska oznaka	Org. jed.	
350-02/22-01/2		
Urudžbeni broj	Pril.	Vrij.
2109-3-03-23-45		

KRAPINSKO-ZAGORSKA ŽUPANIJA
OPĆINA BELICA

PREDMET: III. ciljane izmjene i dopune Prostornog plana uređenja Općine Belica

- Zahtjevi za uvrštenje i usklađenje podataka, dostavljaju se

Vaša Klasa: 350-02/22-01/2
Urbroj: 2109-3-03/1-23-40
Od: Belica, 28.06.2023.
Primljeno: 525-Ministarstvo poljoprivrede 30.06.2023.

Sukladno odredbama članka 90. Zakona o prostornom uređenju ('Narodne novine' br. 153/13, 65/17, 114/18, 39/19 i 57/22) dostavljaju se zahtjevi za uvrštenje i usklađenje podataka o poljoprivrednom zemljištu, a u svrhu izrade III. ciljane izmjene i dopune Prostornog plana uređenja Općine Belica (u daljnjem tekstu: Prostorni plan).

Člankom 19. stavkom 1. Zakona o poljoprivrednom zemljištu ('Narodne novine', br. 20/18, 115/18, 98/19 i 57/22-u daljnjem tekstu: Zakon) propisano je da je prije donošenja Državnog plana prostornog razvoja, prostornog plana županije, odnosno Grada Zagreba, prostornih planova područja posebnih obilježja, prostornog plana velikoga grada, grada ili općine, nositelj izrade citiranog plana dužan pribaviti zahtjeve i mišljenje Ministarstva poljoprivrede. Slijedom navedenoga, zahtjeva se da Prostorni plan bude usklađen sa odredbama Zakona kako slijedi:

- člankom 22. stavkom 3. Zakona kojim je propisano da se osobito vrijedno poljoprivredno zemljište (P1 kategorija) i vrijedno poljoprivredno zemljište (P2 kategorija) izvan granica građevinskog područja ne može koristiti u nepoljoprivredne svrhe osim kada su zadovoljeni najmanje jedan od slijedećih uvjeta: kada nema niže vrijednoga poljoprivrednog zemljišta u neposrednoj blizini, što ne uključuje izgradnju igrališta za golf i samostalnih građevina solarnih elektrana; kada je utvrđen interes Republike Hrvatske za izgradnju objekata koji se prema posebnim propisima grade izvan građevinskog područja; pri gradnji poljoprivrednih građevina namijenjenih isključivo za poljoprivrednu djelatnost i preradu poljoprivrednih proizvoda uključivo sklopove obnovljivih izvora energije na tim građevinama; za korištenje građevina koje su ozakonjene temeljem posebnog zakona,

5. ID PPUO BELICA

Obrazloženje – Evidencija postupka izrade i donošenja ID PPUO

- člankom 29. stavcima 1., 2. i 3. i člankom 30. stavkom 1. Zakona kojima je propisano da se poljoprivrednim zemljištem u vlasništvu države raspolaže na temelju Programa raspolaganja poljoprivrednim zemljištem u vlasništvu države (u daljnjem tekstu: Program raspolaganja) te da se Programom raspolaganja mogu jednokratno planirati površine poljoprivrednog zemljišta u vlasništvu države za ostale namjene i to maksimalno do 5% ukupne površine poljoprivrednog zemljišta u vlasništvu države na području općine ili grada;
- člankom 83. stavkom 4. Zakona kojim je propisano da se poljoprivredno zemljište izvan građevinskog područja ne može geodetskim elaboratima dijeliti na katastarsku česticu površine manje od 1 ha, osim u slučaju izdvajanja poljoprivrednog zemljišta radi izgradnje infrastrukturnih i drugih građevina određenih propisom kojim se uređuje prostorno uređenje i osim u slučaju nasljeđivanja.

Stoga, Ministarstvo poljoprivrede zahtjeva slijedeće:

- da se uskladi Prostorni plan sa Programom raspolaganja za Općinu Belica, odnosno ukoliko se Prostornim planom planira predložiti uključenje površina poljoprivrednog zemljišta u vlasništvu države u građevinsko područje, nužno je da su iste planirane za ostale namjene Programom raspolaganja za Općinu Belica koji je dobio suglasnost Ministarstva poljoprivrede,
- da se detaljno obrazloži eventualno uvrštenje poljoprivrednog zemljišta P1 i/ili P2 kategorije u građevinsko područje koje se planira Prostornim planom proširiti.

Temeljem članka 19. Zakona, a u skladu sa člankom 101. Zakona o prostornom uređenju ('Narodne novine' br. 153/13, 65/17, 114/18 i 39/19), Ministarstvo poljoprivrede daje mišljenje na Prijedlog prostornog plana. Radi davanja citiranog mišljenja, zahtjeva se da se Ministarstvu poljoprivrede u fazi javne rasprave o Prijedlogu prostornog plana dostavi slijedeće:

1. Prijedlog Prostornog plana koji će biti izložen na javnoj raspravi;
2. Očitovanje Općine Belica o usklađenosti Prijedloga prostornog plana sa Programom raspolaganja za Općinu Belica (da li je planirana namjena za površine poljoprivrednog zemljišta u vlasništvu države identična u Prijedlogu prostornog plana i Programu raspolaganja za Općinu Belica);
3. Kartografski prikaz površina poljoprivrednog zemljišta koje se Prijedlogom prostornog plana planira uvrstiti i/ili izuzeti iz građevinskog područja;
4. Popis katastarskih čestica poljoprivrednog zemljišta u vlasništvu države i popis katastarskih čestica privatnog poljoprivrednog zemljišta u Tablici 1. koje se Prijedlogom prostornog plana planiraju uvrstiti u građevinsko područje, odnosno izuzeti iz građevinskog područja. Osim katastarskih čestica privatnog poljoprivrednog zemljišta, u Tablici 1. nužno je popisati i katastarske čestice poljoprivrednog zemljišta u vlasništvu države te je u stupcu 'Napomena' potrebno naznačiti da li su iste sadržane u Programu raspolaganja za Općinu Belica ili nisu.

Tablica 1.

Naselje	Broj katastarske čestice	Površina	Kultura	Vlasništvo (privatno i/ili državno)	Namjena i bonitet	Napomena

Osim što je obavijest o javnoj raspravi potrebno dostaviti službenim putem, predlaže se da istu dostavite na e-mail ana.budanko@mps.hr na koji također možete zatražiti dodatne informacije i tumačenja.

P.O. MINISTRICE
RAVNOSTELJICA
Sandra Zokić, prof.



5. ID PPUO BELICA

Obrazložjenje – Evidencija postupka izrade i donošenja ID PPUO



REPUBLIKA HRVATSKA
MEĐIMURSKA ŽUPANIJA
OPĆINA BELICA
OPĆINSKI NAČELNIK

KLASA: 350-02/22-01/2
URBROJ: 2109-3-01-23-76
Belica, 29.8.2023.

Na temelju članka 95. stavak 2. i članka 96. stavak 3. Zakona o prostornom uređenju („Narodne novine“ broj 153/13, 65/17, 114/18, 39/19 i 98/19), članka 59. stavka 2. Zakona o izmjenama i dopunama Zakona o prostornom uređenju („Narodne novine“ broj 67/23), te članka 43. Statuta Općine Belica („Službeni glasnik Međimurske županije“ broj 7/21), općinski načelnik Općine Belica 29.8.2023. godine donosi

ZAKLJUČAK

**o utvrđivanju Prijedloga V. izmjena i dopuna Prostornog plana uređenja Općine Belica
za javnu raspravu**

I.

V. izmjene i dopune Prostornog plana uređenja Općine Belica izrađuju se i donose kao ciljane.

Prijedlog V. izmjena i dopuna Prostornog plana uređenja Općine Belica utvrđuje se za javnu raspravu temeljem elaborata Nacrta prijedloga V. izmjena i dopuna Prostornog plana uređenja Općine Belica iz kolovoza 2023. godine izrađenog od t.d. Urbia d.o.o. Čakovec.

II.

Javna rasprava će trajati od **04.09.2023. do 18.09.2023.** godine.

Javni uvid u Prijedlog V. izmjena i dopuna Prostornog plana uređenja Općine Belica moći će se izvršiti za vrijeme trajanja javne rasprave u prostorijama Općine Belica, Kralja Tomislava 100, 40319 Belica svakog radnog dana u uredovno radno vrijeme i na mrežnim stranicama Općine <https://belica.hr/>

III.

Javno izlaganje organizirat će se u prostorijama Općine Belica, Kralja Tomislava 100, 40319 Belica, i to **06.09.2023. godine u 13:00 sati.**

IV.

Primjedbe i prijedlozi na Prijedlog V. izmjena i dopuna Prostornog plana uređenja Općine Belica sudionici mogu davati tijekom javne rasprave, zaključno sa zadnjim danom javne rasprave i to na sljedeći način:

- postavljanjem pitanja tijekom javnog izlaganja o predloženim rješenjima,
- davanjem prijedloga i primjedbi u zapisnik za vrijeme izlaganja,
- upućivanjem pisanih prijedloga i primjedbi Općini.

Prijedlozi i primjedbe koje nisu dostavljene u roku ili nisu čitljivo napisane, ne mogu se uzeti u obzir u pripremi Izvješća o javnoj raspravi.

V.

Obavijest o javnoj raspravi o Prijedlogu V. izmjena i dopuna Prostornog plana uređenja Općine Belica objavit će se u lokalnom tisku, na mrežnim stranicama Općine i na mrežnim stranicama Ministarstva prostornoga uređenja, graditeljstva i državne imovine <https://mptg.gov.hr/>.



OPĆINSKI NAČELNIK
ZVONIMIR TARADI



REPUBLIKA HRVATSKA
MEĐIMURSKA ŽUPANIJA
OPĆINA BELICA
JEDINSTVENI UPRAVNI ODJEL

KLASA: 350-02/22-01/2
URBROJ: 2109-3-03-23-77
Belica, 29.8.2023.

Na temelju članka 96. stavka 3. Zakona o prostornom uređenju („Narodne novine“ broj 153/13, 65/17, 114/18, 39/19, 98/19), članka 59. stavka 2. Zakona o izmjenama i dopunama Zakona o prostornom uređenju („Narodne novine“ broj 67/23) i Zaključka općinskog načelnika Općine Belica, KLASA: 350-02/22-01/2, URBROJ: 2109-3-01-23-76 od 29.8.2023., objavljuje održavanje

JAVNE RASPRAVE

o Prijedlogu V. izmjena i dopuna Prostornog plana uređenja Općine Belica

1. V. izmjene i dopune Prostornog plana uređenja Općine Belica (u daljnjem tekstu: Izmjene i dopune Prostornog plana) izrađuju se i donose prema Zakonu o prostornom uređenju („Narodne novine“ broj 153/13, 65/17, 114/18, 39/19, 98/19), kao ciljane.
2. Javna rasprava o prijedlogu Izmjena i dopuna Prostornog plana će trajati **od 04.09.2023. do 18.09.2023. godine**, a objavljuje se:
 - u lokalnim tjednim novinama
 - na mrežnim stranicama Općine
 - na mrežnim stranicama Ministarstva prostornoga uređenja, graditeljstva i državne imovine.
3. Javni uvid u Prijedlog Izmjena i dopuna Prostornog plana moći će se izvršiti za vrijeme trajanja javne rasprave u prostorijama Općine Belica, Kralja Tomislava 100, 40319 Belica svakog radnog dana u uredovno radno vrijeme, kao i na mrežnim stranicama Općine <https://belica.hr/>, a poveznica je dostupna i na mrežnim stranicama stručnog izrađivača <http://urbia.hr/>.
4. Javno izlaganje Prijedloga Izmjena i dopuna Prostornog plana organizirat će se u **prostorijama Općine, Kralja Tomislava 100, 40319 Belica i to 06.09.2023. godine (srijeda) u 13:00 sati.**
5. Primjedbe i prijedloge na Prijedlog Izmjena i dopuna Prostornog plana, sudionici mogu davati tijekom javne rasprave, zaključno sa **18.09.2023. godine** i to na slijedeći način:
 - postavljanjem pitanja tijekom javnog izlaganja o predloženim rješenjima
 - davanjem prijedloga i primjedbi u zapisnik za vrijeme izlaganja,
 - upućivanjem pisanih prijedloga i primjedbi Općini na gore navedenu adresu.

Prijedlozi i primjedbe koji nisu dostavljeni u roku ili nisu čitljivo napisani, ne moraju se uzeti u obzir u pripremi Izvješća o javnoj raspravi.

Podnositelji trebaju na podnesku navesti adresu za dostavu odgovora.



5. ID PPUO BELICA

Obrazloženje – Evidencija postupka izrade i donošenja ID PPUO

08. 09. 2023. 11:18

Ministarstvo graditeljstva i prostornoga uređenja - Informacije o javnim raspravama

05.09.2023. - Informacija o javnoj raspravi o prijedlogu V. Izmjena i dopuna Urbanističkog plana uređenja Toplica Sveti Martin

(/UserDocsImages//dokumenti/Prostorno/Planovi/Rasprave//5.9.2023.Sveti.Martin.V.pdf)

05.09.2023. | pdf (65kb)

04.09.2023. - Informacija o ponovnoj javnoj raspravi o prijedlogu Izmjena i dopuna Prostornog plana uređenja Grada Imotskog

(/UserDocsImages//dokumenti/Prostorno/Planovi/Rasprave//4.9.2023.Imotski.pdf)

04.09.2023. | pdf (113kb)

31.08.2023. - Informacija o javnoj raspravi o prijedlogu V. Izmjena i dopuna Prostornog plana uređenja Općine Belica

(/UserDocsImages//dokumenti/Prostorno/Planovi/Rasprave//31.8.2023.Belica.pdf)

31.08.2023. | pdf (82kb)

31.08.2023. - Informacija o javnoj raspravi o prijedlogu IV. Izmjena i dopuna Prostornog plana uređenja Općine Žakanje sa smanjenim sadržajem

(/UserDocsImages//dokumenti/Prostorno/Planovi/Rasprave//31.8.2023.Zakanje.pdf)

31.08.2023. | pdf (218kb)

29.08.2023. - Informacija o javnoj raspravi o prijedlogu V. Izmjena i dopuna Prostornog plana uređenja Grada Duge Rese

(/UserDocsImages//dokumenti/Prostorno/Planovi/Rasprave//29.8.2023.Duga.Resa.pdf)

29.08.2023. | pdf (288kb)

29.08.2023. - Informacija o javnoj raspravi o prijedlogu Odluke o stavljanju izvan snage Urbanističkog plana uređenja 6-R12- skijalište Čelimbaša, Općina Mrkopalj

(/UserDocsImages//dokumenti/Prostorno/Planovi/Rasprave//29.8.2023.Mrkopalj.pdf)

29.08.2023. | pdf (62kb)

28.08.2023. - Informacija o javnoj raspravi o prijedlogu VI. Ciljanih izmjena i dopuna Prostornog plana uređenja Grada Novalje

(/UserDocsImages//dokumenti/Prostorno/Planovi/Rasprave//28.8.2023.Novalja.pdf)

28.08.2023. | pdf (106kb)

5. ID PPUO BELICA

Obrazloženje – Evidencija postupka izrade i donošenja ID PPUO

08. 09. 2023. 11:15

V. cilijane izmjene i dopune prostornog plana uređenja Općine Belica – javna rasprava – Općina Belica

Važne informacije

Pravo na pristup informacijama

Kontakt +385(0)40/846-067 opcina@belica.hr

Pretraga

V. cilijane izmjene i dopune prostornog plana uređenja Općine Belica – javna rasprava

1.9.2023. Adela Kovač Off Javna rasprava, Općina Belica, Prostorni plan

1_namjena_5_ID_PPUO_Belica_2023_JR Preuzmi

2_infrastruktura_5_ID_PPUO_Belica_2023_JR Preuzmi

3_koristenje_5_ID_PPUO_Belica_2023_JR Preuzmi

4.1_grad_podr_Belica_5_ID_PPUO_Belica_2023_JR Preuzmi

4.2_grad_podr_Gardinovec_5_ID_PPUO_Belica_2023_JR Preuzmi

SAŽETAK_ZA_JAVNOST_Belica_2023_JR Preuzmi

V_ID_PPUO_Belica_na_PROCIŠCENE_ODREDBE_IV_ID_PPUO_2023_JR Preuzmi

V_ID_PPUO_Belica_TEKST_I_OBRAZLOZENJE_2023_JR Preuzmi

5. ID PPUO BELICA

Obrazloženje – Evidencija postupka izrade i donošenja ID PPUO



REPUBLIKA HRVATSKA
MEĐIMURSKA ŽUPANIJA
OPĆINA BELICA
JEDINSTVENI UPRAVNI ODJEL

KLASA: 350-02/22-01/2
URBROJ: 2109-3-03-23-78
Belica, 29.8.2023.

Ministarstvo poljoprivrede
Uprava za poljoprivredno zemljište,
biljnu proizvodnju i tržište
Ulica Grada Vukovara 78
10 000 Zagreb

PREDMET: POZIV JAVNOPRAVNIM TIJELIMA I OSOBAMA NA JAVNU RASPRAVU
Prijedlog V. izmjena i dopuna Prostornog plana uređenja Općine Belica

Poštovani,

Na temelju članka 97. Zakona o prostornom uređenju („Narodne novine“ broj 153/13, 65/17, 114/18, 39/19 i 98/19), članka 59. stavka 2. Zakona o izmjenama i dopunama Zakona o prostornom uređenju („Narodne novine“ broj 67/23), pozivamo Vas na sudjelovanje u javnoj raspravi o Prijedlogu V. izmjena i dopuna Prostornog plana uređenja Općine Belica.

V. izmjene i dopune Prostornog plana uređenja Općine Belica (u daljnjem tekstu: Izmjene i dopune Prostornog plana) izrađuju se i donose prema Zakonu o prostornom uređenju („Narodne novine“ broj 153/13, 65/17, 114/18, 39/19, 98/19), kao ciljane.

Prijedlog je izrađen od t.d. Urbia d.o.o. Čakovec, a s datumom početka javnog uvida je digitalno dostupan na mrežnim stranicama Općine Belica <https://belica.hr/>.

Obavijest o javnoj raspravi i poveznica za uvid u Prijedlog će se s početkom javnog uvida nalaziti i na mrežnim stranicama stručnog izrađivača plana: <http://zavod.hr/prostorni-planovi-uredjenja-gradova-i-opcina/>

Kartografski prikazi i odredbe za provedbu važećih IV. izmjena i dopuna Prostornog plana uređenja Općine Belica („Službeni glasnik Međimurske županije“ broj 4/04, 18/06, 7/12, 14/15, 4/21, 12/21 – pročišćeni tekst) javno su dostupni na poveznici: <http://zavod.hr/prostorni-planovi-uredjenja-gradova-i-opcina/>

Javna rasprava, jednako kao i javni uvid u Prijedlog Izmjena i dopuna Prostornog plana trajat će od **04.09.2023. do 18.09.2023.**

Javno izlaganje Prijedloga Izmjena i dopuna Prostornog plana organizirat će se u prostorijama Općine Belica, Kralja Tomislava 100, 40319 Belica i to **06.09.2023. godine (srijeda) u 13:00 sati.**

Sukladno članku 101. Zakona o prostornom uređenju, javnopravno tijelo koje je dalo, odnosno trebalo dati zahtjeve za izradu V. izmjena i dopuna Prostornog plana u javnoj raspravi sudjeluje davanjem mišljenja o prihvatanju tih zahtjeva, odnosno mišljenja o primjeni posebnog propisa i/ili dokumenta koji je od utjecaja na predmetne izmjene.

Molimo da mišljenje dostavite na Jedinstveni upravni odjel Općine, kao nositelja izrade Izmjena i dopuna Plana, na adresu elektroničke pošte: opcina@belica.hr i dodatno poštom na gore navedenu adresu Općine.

Ako svoje mišljenje ne dostavite u gore navedenom roku, smatra se da je mišljenje dano i da je prijedlog izrađen u skladu s danim zahtjevima, odnosno s posebnim propisom i/ili dokumentom koji je od utjecaja na Prostorni plan.

S poštovanjem,





JAVNA RASPRAVA O

**PRIJEDLOGU V. IZMJENA I DOPUNA PROSTORNOG PLANA UREĐENJA
OPĆINE BELICA**

/ CILJANE IZMJENE I DOPUNE /

SAŽETAK ZA JAVNOST

Ciljevi izrade V. izmjena i dopuna Prostornog plana uređenja Općine Belica („Službeni glasnik Međimurske županije“ broj 4/04, 18/06, 7/12, 14/15, 4/21, 12/21 – pročišćeni tekst); (u daljnjem tekstu: Izmjene i dopune Prostornog plana) utvrđeni su kao ciljani i specificirani u Odluci o izradi V. ciljanih izmjena i dopuna Prostornog plana uređenja Općine Belica („Službeni glasnik Međimurske županije“ broj 14/23); (u daljnjem tekstu: Odluka o izradi).

Prema Odluci o izradi, Izmjene i dopune Prostornog plana odnose se na:

- utvrđivanje urbanističko tehničkih uvjeta uređenja prostora i gradnje za daljnji razvoj kartinga u Belici na postojećoj lokaciji, prema zahtjevu vlasnika i uputi županijskih upravnih tijela
- za području stare ciglane u Belici potrebno je utvrditi izdvojeno građevinsko područje izvan naselja - k.č.br. 3904/1 i 3904/2, obje k.o. Belica, radi mogućnosti uređenja devastiranog prostora kroz općinske projekte uz (su) financiranje od strane Države, odnosno EU
- izmjena granice građevinskog područja naselja Gardinovec na dijelu topografskog naziva „Zavrtje“ na način da se površine podvrtnica od kućnog broja 50B do kućnog broja 76 (k.č.br. 3070 do 3015, sve k.o. Gardinovec) utvrde kao građevinsko područje u mješovitoj, pretežito stambenoj namjeni, temeljem zahtjeva Vijeća MO Gardinovec
- izmjena granice građevinskog područja naselja Gardinovec na način da se zemljište kat.čest.br. 1490 k.o. Gardinovec uvrsti u građevinsko područje za potrebe parkirališta groblja, radi realizacije općinskog projekta uređenja servisa za potrebe groblja

Grafički i tekstualni dijelovi Prostornog plana uređenja Općine mijenjaju se samo u odnosu sadržaj utvrđen za Izmjene i dopune Prostornog plana specificirane Odlukom o izradi.

Dodatno se ažuriraju nazivi propisa i brojevi službenih glasila u kojima su objavljeni i provjerava usklađenost s PP Međimurske županije.

Javna rasprava o prijedlogu Izmjena i dopuna Prostornog plana **započinje 04.09.2023. i traje zaključno s 18.09. 2023. godine.**

Uvid u elaborat Prijedloga Izmjena i dopuna Prostornog plana može se u navedenom terminu izvršiti u prostorijama Općine Belica, Kralja Tomislava 100, 40319 Belica.

Svi elementi Prijedloga Izmjena i dopuna Prostornog plana dostupni su na službenim mrežnim stranicama Općine Belica za vrijeme trajanja javne rasprave na poveznici: <https://belica.hr/>

5. ID PPUO BELICA

Obrazloženje – Evidencija postupka izrade i donošenja ID PPUO

Javno izlaganje Prijedloga Izmjena i dopuna Prostornog plana organizirat će se u prostorijama Općine Belica, Kralja Tomislava 100, 40319 Belica, i to **06.09.2023. godine (srijeda) u 13:00 sati**.

Primjedbe i prijedloge na Prijedlog Izmjena i dopuna Prostornog plana sudionici mogu davati tijekom javne rasprave, **zaključno sa 18.09.2023. godine** i to na sljedeći način:

- postavljanjem pitanja tijekom javnog izlaganja o predloženim rješenjima
- davanjem prijedloga i primjedbi u zapisnik za vrijeme izlaganja
- upućivanjem pisanih prijedloga i primjedbi Jedinstvenom upravnom odjelu Općine Belica, Kralja Tomislava 100, 40319 Belica.

Prijedlozi i primjedbe koje nisu dostavljene u roku ili nisu čitljivo napisani, ne mogu se uzeti u obzir u pripremi Izvješća o javnoj raspravi.

Grafički i tekstualni dijelovi Prijedloga Izmjena i dopuna Prostornog plana za javnu raspravu javno su objavljeni na službenim mrežnim stranicama Općine Belica <https://belica.hr/>.

za stručnog izrađivača
Vesna Makovec, dipl.ing.arh.





REPUBLIKA HRVATSKA
MEĐIMURSKA ŽUPANIJA
OPĆINA BELICA
KLASA: 350-02/22-01/2
URBROJ: 2109-3-03-23-112
Belica, 02. listopada 2023.

IZVJEŠĆE O JAVNOJ RASPRAVI

V. IZMJENE I DOPUNE PROSTORNOG PLANA UREĐENJA OPĆINE BELICA

5. ID PPUO BELICA

Obrazloženje – Evidencija postupka izrade i donošenja ID PPUO

V. IZMJENE I DOPUNE PROSTORNOG PLANA UREĐENJA OPĆINE BELICA

IZVJEŠĆE O JAVNOJ RASPRAVI

SADRŽAJ:

1. PODACI IZ OBJAVE JAVNE RASPRAVE

2. POPIS SUDIONIKA U JAVNOJ RASPRAVI KOJI SU POZVANI POSEBNOM OBAVIJESTI O JAVNOJ RASPRAVI

3. POPIS SUDIONIKA U JAVNOJ RASPRAVI, OPIS MIŠLJENJA, PRIJEDLOGA I PRIMJEDBI NA PRIJEDLOG V. IZMJENA I DOPUNA PROSTORNOG PLANA UREĐENJA OPĆINE BELICA – ODREĐENJE O NJIHOVU PRIHVAĆANJU, DJELOMIČNOM PRIHVAĆANJU ILI ODBIJANJU

4. AKTI I DRUGI DOKAZI

- Zaključak o utvrđivanju prijedloga za javnu raspravu
- Objava javne rasprave u lokalnom tisku s dokazima objave
- Preslika objave s mrežnih stranica Ministarstva prostornoga uređenja, graditeljstva i državne imovine
- Preslika objave s mrežnih stranica Općine Belica
- Zapisnik o javnom izlaganju s popisom prisutnih

5. ID PPUO BELICA

Obrazloženje – Evidencija postupka izrade i donošenja ID PPUO

V. IZMJENE I DOPUNE PROSTORNOG PLANA UREĐENJA OPĆINE BELICA

IZVJEŠĆE O JAVNOJ RASPRAVI

1. PODACI IZ OBJAVE JAVNE RASPRAVE



REPUBLIKA HRVATSKA
MEĐIMURSKA ŽUPANIJA
OPĆINA BELICA
JEDINSTVENI UPRAVNI ODJEL

KLASA: 350-02/22-01/2
URBROJ: 2109-3-03-23-77
Belica, 29.8.2023.

Na temelju članka 96. stavka 3. Zakona o prostornom uređenju („Narodne novine“ broj 153/13, 65/17, 114/18, 39/19, 98/19), članka 59. stavka 2. Zakona o izmjenama i dopunama Zakona o prostornom uređenju („Narodne novine“ broj 67/23) i Zaključka općinskog načelnika Općine Belica, KLASA: 350-02/22-01/2, URBROJ: 2109-3-01-23-76 od 29.8.2023., objavljuje održavanje

JAVNE RASPRAVE

o Prijedlogu V. izmjena i dopuna Prostornog plana uređenja Općine Belica

1. V. izmjene i dopune Prostornog plana uređenja Općine Belica (u daljnjem tekstu: Izmjene i dopune Prostornog plana) izrađuju se i donose prema Zakonu o prostornom uređenju („Narodne novine“ broj 153/13, 65/17, 114/18, 39/19, 98/19), kao ciljane.
2. Javna rasprava o prijedlogu Izmjena i dopuna Prostornog plana će trajati **od 04.09.2023. do 18.09.2023. godine**, a objavljuje se:
 - u lokalnim tjednim novinama
 - na mrežnim stranicama Općine
 - na mrežnim stranicama Ministarstva prostornoga uređenja, graditeljstva i državne imovine.
3. Javni uvid u Prijedlog Izmjena i dopuna Prostornog plana moći će se izvršiti za vrijeme trajanja javne rasprave u prostorijama Općine Belica, Kralja Tomislava 100, 40319 Belica svakog radnog dana u uredovno radno vrijeme, kao i na mrežnim stranicama Općine <https://belica.hr/>, a poveznica je dostupna i na mrežnim stranicama stručnog izrađivača <http://urbia.hr/>.
4. Javno izlaganje Prijedloga Izmjena i dopuna Prostornog plana organizirat će se u prostorijama Općine, Kralja Tomislava 100, 40319 Belica i to **06.09.2023. godine (srijeda) u 13:00 sati**.
5. Primjedbe i prijedloge na Prijedlog Izmjena i dopuna Prostornog plana, sudionici mogu davati tijekom javne rasprave, zaključno sa **18.09.2023. godine** i to na slijedeći način:
 - postavljanjem pitanja tijekom javnog izlaganja o predloženim rješenjima
 - davanjem prijedloga i primjedbi u zapisnik za vrijeme izlaganja,
 - upućivanjem pisanih prijedloga i primjedbi Općini na gore navedenu adresu.

Prijedlozi i primjedbe koji nisu dostavljeni u roku ili nisu čitljivo napisani, ne moraju se uzeti u obzir u pripremi Izvješća o javnoj raspravi.
Podnositelji trebaju na podnesku navesti adresu za dostavu odgovora.



5. ID PPUO BELICA

Obrazloženje – Evidencija postupka izrade i donošenja ID PPUO

V. IZMJENE I DOPUNE PROSTORNOG PLANA UREĐENJA OPĆINE BELICA

IZVJEŠĆE O JAVNOJ RASPRAVI

2. POPIS SUDIONIKA U JAVNOJ RASPRAVI KOJI SU POZVANI POSEBNOM OBAVIJESTI O JAVNOJ RASPRAVI



REPUBLIKA HRVATSKA
MEĐIMURSKA ŽUPANIJA
OPĆINA BELICA
JEDINSTVENI UPRAVNI ODJEL

KLASA: 350-02/22-01/2
URBROJ: 2109-3-03-23-78
Belica, 29.8.2023.

Ministarstvo poljoprivrede
Uprava za poljoprivredno zemljište,
biljnu proizvodnju i tržište
Ulica Grada Vukovara 78
10 000 Zagreb

PREDMET: POZIV JAVNOPRAVNIM TIJELIMA I OSOBAMA NA JAVNU RASPRAVU
Prijedlog V. izmjena i dopuna Prostornog plana uređenja Općine Belica

Poštovani,

Na temelju članka 97. Zakona o prostornom uređenju („Narodne novine“ broj 153/13, 65/17, 114/18, 39/19 i 98/19), članka 59. stavka 2. Zakona o izmjenama i dopunama Zakona o prostornom uređenju („Narodne novine“ broj 67/23), pozivamo Vas na sudjelovanje u javnoj raspravi o Prijedlogu V. izmjena i dopuna Prostornog plana uređenja Općine Belica.

V. izmjene i dopune Prostornog plana uređenja Općine Belica (u daljnjem tekstu: Izmjene i dopune Prostornog plana) izrađuju se i donose prema Zakonu o prostornom uređenju („Narodne novine“ broj 153/13, 65/17, 114/18, 39/19, 98/19), kao ciljane.

Prijedlog je izrađen od t.d. Urbia d.o.o. Čakovec, a s datumom početka javnog uvida je digitalno dostupan na mrežnim stranicama Općine Belica <https://belica.hr/>.

Obavijest o javnoj raspravi i poveznica za uvid u Prijedlog će se s početkom javnog uvida nalaziti i na mrežnim stranicama stručnog izrađivača plana: www.urbia.hr.

Kartografski prikazi i odredbe za provedbu važećih IV. izmjena i dopuna Prostornog plana uređenja Općine Belica („Službeni glasnik Međimurske županije“ broj 4/04, 18/06, 7/12, 14/15, 4/21, 12/21 – pročišćeni tekst) javno su dostupni na poveznici: <http://zavod.hr/prostorni-planovi-uredjenja-gradova-i-opcina/>.

Javna rasprava, jednako kao i javni uvid u Prijedlog Izmjena i dopuna Prostornog plana trajat će od **04.09.2023. do 18.09.2023.**

Javno izlaganje Prijedloga Izmjena i dopuna Prostornog plana organizirat će se u prostorijama Općine Belica, Kralja Tomislava 100, 40319 Belica i to **06.09.2023. godine (srijeda) u 13:00 sati**.

Sukladno članku 101. Zakona o prostornom uređenju, javnopravno tijelo koje je dalo, odnosno trebalo dati zahtjeve za izradu V. izmjena i dopuna Prostornog plana u javnoj raspravi sudjeluje davanjem mišljenja o prihvaćanju tih zahtjeva, odnosno mišljenja o primjeni posebnog propisa i/ili dokumenta koji je od utjecaja na predmetne izmjene.

Molimo da mišljenje dostavite na Jedinstveni upravni odjel Općine, kao nositelja izrade Izmjena i dopuna Plana, na adresu elektroničke pošte: opcina@belica.hr i dodatno poštom na gore navedenu adresu Općine.

Ako svoje mišljenje ne dostavite u gore navedenom roku, smatra se da je mišljenje dano i da je prijedlog izrađen u skladu s danim zahtjevima, odnosno s posebnim propisom i/ili dokumentom koji je od utjecaja na Prostorni plan.

S poštovanjem,



5. ID PPUO BELICA

Obrazloženje – Evidencija postupka izrade i donošenja ID PPUO

V. IZMJENE I DOPUNE PROSTORNOG PLANA UREĐENJA OPĆINE BELICA

IZVJEŠĆE O JAVNOJ RASPRAVI

Adresa	Urbroj
Ministarstvo poljoprivrede Uprava za poljoprivredno zemljište, biljnu proizvodnju i tržište Ulica Grada Vukovara 78 10 000 Zagreb	78
Ministarstvo kulture i medija Uprava za zaštitu kulturne baštine Konzervatorski odjel u Varaždinu Ivana Gundulića 2 42 000 Varaždin	79
Ministarstvo unutarnjih poslova Ravnateljstvo civilne zaštite Područni ured civilne zaštite Varaždin Služba civilne zaštite Čakovec Zrinsko-frankopanska 9 40 000 Čakovec	80
Ministarstvo unutarnjih poslova Ravnateljstvo civilne zaštite Područni ured civilne zaštite Varaždin Služba civilne zaštite Čakovec Odjel inspekcije Zrinsko-frankopanska 9 40 000 Čakovec	81
Međimurska županija Upravni odjel za prostorno uređenje, gradnju i zaštitu okoliša Ruđera Boškovića 2 40 000 Čakovec	82
Međimurska županija Zavod za prostorno uređenje Međimurske županije Ruđera Boškovića 2 40 000 Čakovec	83
Županijska uprava za ceste Međimurske županije Mihovljanska 70 40 000 Čakovec	84
Međimurska priroda Javna ustanova za zaštitu prirode Trg međimurske prirode 1 Križovec 40315 Mursko Središće	85
Hrvatske vode Direkcija Ulica grada Vukovara 220 10 000 Zagreb	86
Hrvatske vode VGO za Muru i gornju Dravu Međimurska 26b 42 000 Varaždin	87
Hrvatske šume d.o.o. Uprava šuma Koprivnica	88

5. ID PPUO BELICA

Obrazloženje – Evidencija postupka izrade i donošenja ID PPUO

V. IZMJENE I DOPUNE PROSTORNOG PLANA UREĐENJA OPĆINE BELICA

IZVJEŠĆE O JAVNOJ RASPRAVI

Ivana Meštrovića 28 48 000 Koprivnica	
PLINACRO d.o.o. Sektor transporta plina Savska cesta 88a 10 000 Zagreb	89
INA – industrija nafte d.d. SD istraživanje i proizvodnja nafte i plina Avenija Većeslava Holjevca 10 10 000 Zagreb	90
Medimurje plin d.o.o. Obrtnička 4 40 000 Čakovec	91
Medimurske vode d.o.o. Čakovec Matice hrvatske 10 40 000 Čakovec	92
HEP d.d. Sektor za strategiju i razvoj Ulica grada Vukovara 37 10 000 Zagreb	93
HEP – Operator distribucijskog sustava d.o.o. Elektra Čakovec Žrtava fašizma 2 40 000 Čakovec	94
Grad Čakovec Kralja Tomislava 15 40 000 Čakovec	95
Općina Dekanovec F. Andrašeca 41 40318 Dekanovec	96
Općina Domašinec Martina Puštega 9 40318 Dekanovec	97
Općina Mala Subotica Glavna ulica 29A 40321 Mala Subotica	98
Općina Podturen Ivana Gršića 5 40317 Podturen	99
Općina Pribislavec B. Radića 47 40 000 Čakovec	100
Općinsko vijeće Petar Janušić Gričeva 2	101

5. ID PPUO BELICA

Obrazloženje – Evidencija postupka izrade i donošenja ID PPUO

IZVJEŠĆE O JAVNOJ RASPRAVI

V. IZMJENE I DOPUNE PROSTORNOG PLANA UREĐENJA OPĆINE BELICA

3. POPIS SUDIONIKA U JAVNOJ RASPRAVI, OPIS MIŠLJENJA, PRIJEDLOGA I PRIMJEDBI NA PRIJEDLOG III. IZMJENA I DOPUNA PROSTORNOG PLANA UREĐENJA OPĆINE BELICA – ODREĐENJE O NJHOVU PRIHVAĆANJU, DJELOMIČNOM PRIHVAĆANJU ILI ODBIJANJU

R. BR.	PODNOŠITELJ PRIMJEDBE / PRIJEDLOGA / MIŠLJENJA	SUDJELOVANJE JAVNOPRAVNOG TIJELA U POSTUPKU PREMA ČL. 90. I 101. ZPU	PRIHVAĆANJE / NEPRIHVAĆANJE PRIMJEDBE ILI PRIJEDLOGA	SAŽETAK ZAHTJEVA, PRIMJEDBE ILI PRIJEDLOGA	OBRAZLOŽENJE
1.	Hrvatske šume d.o.o., Uprava šuma podružnica Koprivnica KLASA: 350-02/22-01/02 URBROJ: 2109-3-03-23-105 Zaprimljeno: 06.09.2023.	Na temelju upita nositelja izrade Plana, zahtjev javnopravnog tijela zaprimljen u Općini 10.07.2023. Mišljenje prema članku 101. stavcima 1. i 5. Zakona o prostornom uređenju.	Nema primjedbi na prijedlog Plana.	U okviru nadležnosti javnopravnog tijela daje se pozitivno mišljenje na plansko rješenje.	
2.	INA d.d. Istraživanje i proizvodnja nafte i plina KLASA: 350-02/22-01/02 URBROJ: 2109-3-03-23-106 Zaprimljeno: 07.09.2023.	Na temelju upita nositelja izrade Plana, zahtjev javnopravnog tijela zaprimljen u Općini 12.07.2023. Mišljenje prema članku 101. stavcima 1. i 5. Zakona o prostornom uređenju.	Nema primjedbi na prijedlog Plana.	U okviru nadležnosti javnopravnog tijela daje se pozitivno mišljenje na plansko rješenje.	
3.	Ministarstvo unutarnjih poslova, Ravnateljstvo civilne zaštite, Područni ured civilne zaštite Varaždin, Služba civilne zaštite Čakovec KLASA: 350-02/22-01/02 URBROJ: 2109-3-03-23-107 Zaprimljeno: 07.09.2023.	Na temelju upita nositelja izrade Plana, zahtjev javnopravnog tijela zaprimljen u Općini 21.07.2023. Mišljenje prema članku 101. stavcima 1. i 5. Zakona o prostornom uređenju.	Odbija se kao neosnovano.	Negativna suglasnost. Javnopravno tijelo izražava nezadovoljstvo načinom prikaza mjera civilne zaštite u Prostornom planu, te konstatira se da se ne može dati suglasnost na Plan jer da nisu za to stečeni uvjeti. U obrazloženju se navodi da nisu utvrđene mjere projektiranja za rekonstrukcije građevina koje nisu izvedene kao otporne na potres, niti je	Konstatacija javnopravnog tijela ne stoji. Mjere civilne zaštite su ugrađene u PPUO već kod IV. izmjena i dopuna iz 2021., a ove V. izmjene i dopune su ciljane i obrađuju samo 4 prostorne točke. Mjere koje se odnose na potres i inundacije manjih tekućica sadržane su u važećem Planu u članku 205. Odbredbi za provedbu.

5. ID PPUO BELICA

Obrazloženje – Evidencija postupka izrade i donošenja ID PPUO

IZVJEŠĆE O JAVNOJ RASPRAVI

V. IZMJENE I DOPUNE PROSTORNOG PLANA UREĐENJA OPĆINE BELICA

Što se tiče potresa, da i nisu navedene mjere zaštite, a navedene su upućivanjem na primjenu Zakona o gradnji, obaveza poštivanja zahtjeva mehaničke otpornosti i stabilnosti za građevine, utvrđena je ZOG i nije predmet prostornog planiranja - primjena ZOG je obavezna bez obzira što piše u Prostornom planu.	utvrđena ranjivost i mjere zaštite za poplave. Ostalo nije obrazloženo.			
Općina Belica nalazi se izvan utjecaja vodotoka I. kategorije, te se prema podacima Hrvatskih voda ne nalazi u području s rizicima od poplava. (Pravo pitanje je tko je i zašto u Procjeni rizika za Općinu Belica naveo poplavu kao pojavu visokog rizika – očigledno napamet) Bujične i oborinske vode se mogu pojaviti kao ugroza smo uslijed neodržavanja oborinske kanalizacije, a to je predmet komunalnog sektora - Prostornim planom se sigurno ne planira neodržavanje sustava javne oborinske odvodnje. I ostale potencijalne ugroze relevantne na općinskom području, koje nisu obuhvaćene sektorskim zakonima, planski su već do sada obrađene u Planu. U pogledu sadržaja ovih ciljanih izmjena i dopuna, nema novih potencijalnih ugroza, različitih od već obrađenih, tako da planske mjere nije potrebno mijenjati.				

5. ID PPUO BELICA

Obrazloženje – Evidencija postupka izrade i donošenja ID PPUO

4.	<p>Medimurske vode d.o.o. KLASA: 350-02/22-01/02 URBROJ: 2109-3-03-23-108 Zaprimljeno: 19.09.2023.</p>	<p>Na temelju upita nositelja izrade Plana, zahtjev javnopravnog tijela zaprimljen u Općini 18.07.2023.</p> <p>Mišljenje prema članku 101. stavcima 1. i 5. Zakona o prostornom uređenju.</p>	<p>Nema primjedbi na prijedlog Plana.</p>	<p>U okviru nadležnosti javnopravnog tijela daje se pozitivno mišljenje na plansko rješenje.</p>	
5.	<p>Ministarstvo kulture i medija Uprava za zaštitu kulturne baštine, Konzervatorski odjel u Varazdinu KLASA: 350-02/22-01/02 URBROJ: 2109-3-03-23-109 Zaprimljeno: 22.09.2023.</p>	<p>Na temelju upita nositelja izrade Plana, zahtjev javnopravnog tijela zaprimljen u Općini 02.08.2023.</p> <p>Mišljenje prema članku 101. stavcima 1. i 5. Zakona o prostornom uređenju.</p>	<p>Nema primjedbi na prijedlog Plana.</p>	<p>U okviru nadležnosti javnopravnog tijela daje se pozitivno mišljenje na plansko rješenje.</p>	
6.	<p>Ministarstvo unutarnjih poslova, Ravateljstvo civilne zaštite, Područni ured civilne zaštite Varazdin, Služba civilne zaštite Čakovec, Odjel inspekcije KLASA: 350-02/22-01/02 URBROJ: 2109-3-03-23-110 Zaprimljeno: 25.09.2023.</p>	<p>Na temelju upita nositelja izrade Plana, zahtjev javnopravnog tijela zaprimljen u Općini 21.07.2023.</p> <p>Mišljenje prema članku 101. stavcima 1. i 5. Zakona o prostornom uređenju.</p>	<p>Nema primjedbi na prijedlog Plana.</p>	<p>Opetovano iznijet zahtjev s početka izrade Plana.</p>	<p>Umjesto mišljenja na plansko rješenje opetovano se ponavlja isti zahtjev kao i na početku izrade Plana. Sukladno Zakonu o prostornom uređenju, smatra se da primjedbi na prijedlog Plana nema.</p>
7.	<p>Ministarstvo poljoprivrede, Uprava za poljoprivredno zemljište, biljnu proizvodnju i tržište KLASA: 350-02/22-01/02 URBROJ: 2109-3-03-23-111 Zaprimljeno: 25.09.2023.</p>	<p>Na temelju upita nositelja izrade Plana, zahtjev javnopravnog tijela zaprimljen u Općini 02.08.2023.</p> <p>Mišljenje prema članku 101. stavcima 1. i 5. Zakona o prostornom uređenju.</p>	<p>Nema primjedbi na prijedlog Plana.</p>	<p>Opetovano iznijeti zahtjevi s početka izrade Plana, u nešto izmijenjenoj formi.</p>	<p>Umjesto mišljenja na konkretno plansko rješenje opetovano se ponavljaju zahtjevi dani na početku izrade Plana, iako u Obrazloženju Plana piše da državno zemljište nije predmet izmjena i dopuna Plana, niti se planira išta što je u osnovnom zahtjevu navedeno kao nedovoljeno ili sporno, a već i dosadašnji Plan (IV. ID PPUO iz 2021.) je uskladen s Programom raspolaganja poljoprivrednim zemljištem u vlasništvu RH. U vezi s napomenom kojom se upućuje na čl. 83. st. 4. Zakona o</p>

5. ID PPUO BELICA

Obrazloženje – Evidencija postupka izrade i donošenja ID PPUO

IZVJEŠĆE O JAVNOJ RASPRAVI

V. IZMJENE I DOPUNE PROSTORNOG PLANA UREĐENJA OPĆINE BELICA

					<p>poljoprivrednom zemljištu, a odnosi se na ograničene parceliranja zemljišta izvan GP na čestice manje od 1,0 ha, potrebno je istaknuti da se predmetna odredba provodi neposrednom primjenom Zakona, te se to nije predmet prostornog planiranja. Međutim, upozorava se podnositelji, da se parcelacijama kojima se odvajaju građevinsko područje od površina izvan građevinskog područja, nije moguće izbjeći da zemljišne čestice koje ostaju izvan GP u pojedinim slučajevima ne budu manje od 1,0 ha, pošto se radi o zemljišnom ostatku.</p> <p>Sukladno Zakonu o prostornom uređenju, smatra se da primjedbi na prijedlog Plana nema.</p>
--	--	--	--	--	--

za Nositelja izrade ID PPUO
Procjenica Jedinastvenog upravnog odjela



Glasna Hranaović Miškec, dipl.oec

za stručnog izrađivača Urbia d.o.o.

Vesna Makovec, dipl.ing.arh



5. ID PPUO BELICA

Obrazloženje – Evidencija postupka izrade i donošenja ID PPUO

V. IZMJENE I DOPUNE PROSTORNOG PLANA UREĐENJA OPĆINE BELICA

IZVJEŠĆE O JAVNOJ RASPRAVI

PRESLIKE PODNESAKA - MIŠLJENJA, PRIJEDLOGA, PRIMJEDBI I DRUGO
NA PRIJEDLOG PROSTORNOG PLANA

5. ID PPUO BELICA

Obrazloženje – Evidencija postupka izrade i donošenja ID PPUO

V. IZMJENE I DOPUNE PROSTORNOG PLANA UREĐENJA OPĆINE BELICA

IZVJEŠĆE O JAVNOJ RASPRAVI



društvo s ograničenom odgovornošću
Branimira br.1.

Uprava: Nediljko Dujč, struč. spec. adm. publ. – predsjednik, mr.sc. i.
MB 3631133 • OIB 69693144506 • Trgovački sud u Zagrebu (MBS 062251008) • Temeljni kapital 155 507 350,00 €, uplaćen
u cijelosti • ŠVIFF: FBZGHRFX • IBAN: HR4823400091100100350 • Telefon: 01/4804111 • Telefaks: 01/4804101 • pp
148, 10002 Zagreb • web: <http://www.hrsume.hr> • e-mail: direkcija@hrsume.hr

UPRAVA ŠUMA PODRUŽNICA KOPRIVNICA, I. MEŠTROVIĆA 28; KOPRIVNICA Tel.: 048/ 250 900 Fax: 048/ 250 963

KLASA: KC/23-01/130

URBROJ: 06-00-06/02-23-06

MEĐIMURSKA ŽUPANIJA
OPĆINA BELICA

Primljeno:	6.9.2023.
Klasifikacijska oznaka	Org. jed.
350-02/22-01/2	
Uredbeni broj	10000 Zagreb
8408-3-03-23-105	

Koprivnica, 04. rujan 2023. godina

REPUBLIKA HRVATSKA
MEĐIMURSKA ŽUPANIJA
OPĆINA BELICA
Jedinstveni upravni odjel

Predmet: V. izmjene i dopune PP uređenja Općine Belica
- mišljenje, dostavlja se

Temeljem Vašeg poziva KLASA: 350-02/22-01/2, URBROJ: 2109-4-3-03-23-88 od 29. kolovoza 2023. godine i prema dostupnoj dokumentaciji te usporedbom sa važećim šumskogospodarskim planovima za državne šume i sukladno odredbama članka 40. stavka 6. Zakona o šumama (NN 68/18,115/18,98/19,32/20,145/20) nemamo primjedbe na prijedlog prostorno planske dokumentacije iz okvira naše nadležnosti.

S poštovanjem,

VODITELJ UPRAVE ŠUMA
PODRUŽNICA KOPRIVNICA:

Damir Felak, dipl. ing. šum.

Dostaviti:

1. Naslovu
2. Odjel za ekologiju i zaštitu šuma
3. Ministarstvo poljoprivrede, Ul. Grada Vukovara 78, Zagreb

5. ID PPUO BELICA

Obrazložjenje – Evidencija postupka izrade i donošenja ID PPUO

V. IZMJENE I DOPUNE PROSTORNOG PLANA UREĐENJA OPĆINE BELICA

IZVJEŠĆE O JAVNOJ RASPRAVI



INA
INDUSTRIJA NAFTE, d.d.
Istraživanje i proizvodnja nafte i plina
Upravljanje projektima i ishođenje dozvola IPNP
Ishođenje dozvola IPNP

Avenija Većeslava Holjevca 10
10020 Zagreb

Naš znak - Re: 001/50457184/00-09-23/1518-420/MC
Datum - Date: 6. rujna 2023.

OPĆINA BELICA
Primljeno: 7. 9. 2023.
Klasifikacijska oznaka: 350-02/22-01/2
Uredbeni broj: 2109-3-03-23-90
2109-3-03-23-90
PUBLIKA HRVATSKA
MEĐIMURSKA ŽUPANIJA
OPĆINA BELICA
Jedinstveni upravni odjel
Kralja Tomislava 100
40 319 BELICA

PREDMET: V. IZMJENE I DOPUNE PROSTORNOG PLANA UREĐENJA OPĆINE BELICA
- mišljenje u prilog javnoj raspravi -

Na temelju Vašeg poziva (KLASA: 350-02/22-01/2, URBROJ: 2109-3-03-23-90 od 29. kolovoza 2023. godine) na sudjelovanje u javnoj raspravi o Prijedlogu V. Izmjena i dopuna Prostornog plana uređenja Općine Belica dostavljamo Vam naše mišljenje.

Uvidom u materijale Prijedloga V. Izmjena i dopuna Prostornog plana uređenja Općine Belica, objavljenima na mrežnim stranicama Općine, utvrđeno je da su u kartografskom i tekstualnom dijelu prijedloga Plana navedeni i označeni: odobreno eksploatacijsko polje ugljikovodika (EPU) „Mihovljan“, Istražni prostor ugljikovodika „SZH-01“, koji su u nadležnosti INA d.d., Istraživanje i proizvodnja nafte i plina, kao i otpremni plinovod DN300/75 čvor Međimurje – CPS Molve koji je izgrađen u sklopu realizacije projekta Međimurje (privođenje proizvodnji eksploatacijskih polja „Vučkovec“, „Vukanovec“ i „Zebanec“).

U skladu sa navedenim nemamo primjedbi i suglasni smo sa prijedlogom V. Izmjena i dopuna Prostornog plana uređenja Općine Belica.

S poštovanjem,

Ishođenje dozvola IPNP
Direktor

dr. sc. Zoran Cogeja



Dostaviti:

1. Regija sjeverna Hrvatska, direktorica Željana Kijajić;
2. Upravljanje projektima IPNP, direktor Hrvoje Bator;
3. Upravljanje održavanjem, direktor Silvija Božićević;
4. Odgovorna voditeljica Istražnog prostora „SZH-01“, Marina Mužina;
5. Odgovorni voditelj NRR na EPU „Mihovljan“, Vedran Majerus;
6. Arhiva, ovdje.

INA, d.d.	Bank - Bank	Adresa - Address	IBAN broj - IBAN Number	Trgovački sud u Zagrebu
Avenija Većeslava Holjevca 10 10 000 Zagreb p.p. 555 Hrvatska - Croatia BIC (SWIFT) INADHR22 Telefon - Telephone: 08001112	Privredna banka Zagreb d.d. Raiffeisenbank Austria d.d. OTP banka d.d. Erste Steiermarkische Bank d.d. BANCA POPOLARE DI SONDRIO Hrvatska štednjačka banka d.d. UniCredit Bank Austria AG	Raiffeisen casa 50, 10000 Zagreb Magarčeva cesta 69, 10000 Zagreb Tijelo Josipa Jelačića 12, 10000 Zagreb Opatovčeva ulica 61, 21000 Brijuni Jadranski trg 3a, 21030 Rijeka Vijeće (Imenica) A.H.71, 24100 CCMO Julišićeva d.4, 10000 Zagreb Schöllerplatz 5-8, A-1010 Wien	HR22 2400 0001 1000 2200 2 HR22 2404 0081 1000 1043 3 HR22 2300 0001 1013 0405 0 HR22 2407 0001 1001 0214 9 HR21 2402 0081 1000 0111 4 IBAN 1056 9010 9000 0000 017 340 ELU HR24 2300 0011 1013 4018 7 AT21 1200 0008 4400 3468 (EUR) AT21 1200 0008 4400 3467 (USD)	Trgovački sud u Zagrebu Commercial Court in Zagreb MISB d.o.o. Uplatnica temeljni kapital - Paid capital Iznos 1.200.000.000,00 EUR Broj izdanih dionica / Nominalna vrijednost No. of issued shares / Nominal value 10.000.000 / 100,00 EUR Maslovni broj - Reg. No. 3288243 OS - 3715566223 PDV identifikacijski broj / VAT identification number: HR2170009000

Predsjednik i članovi Uprave / President and members of the Management Board:
Zvonimir Farić Otnar, Zvonimir Marjan, Krunoslav Polić, Miroslav Brčić, Nenad Šimović, Marko Zovko
Predsjednik Nadzornog odbora / President of the Supervisory Board: Damir Milićević

5. ID PPUO BELICA

Obrazloženje – Evidencija postupka izrade i donošenja ID PPUO

V. IZMJENE I DOPUNE PROSTORNOG PLANA UREĐENJA OPĆINE BELICA

IZVJEŠĆE O JAVNOJ RASPRAVI



REPUBLIKA HRVATSKA
MINISTARSTVO UNUTARNJIH POSLOVA
RAVNATELJSTVO CIVILNE ZAŠTITE
PODRUČNI URED CIVILNE ZAŠTITE VARAŽDIN
SLUŽBA CIVILNE ZAŠTITE ČAKOVEC

KLASA: 350-02/23-01/121
URBROJ: 511-01-392-23-4
Čakovec, 4. rujna 2023.



MEĐIMURSKA ŽUPANIJA OPĆINA BELICA	
Primljeno: 11.9.2023.	Org. jed.
Klasifikacijska oznaka: 350-02/23-01/121	
Urudžbeni broj: 2109-3-03-23-80	Pril. Vrij.

OPĆINA BELICA
Kralja Tomislava 100
40319 Belica

PREDMET: Izrada V. izmjena i dopuna Prostornog plana uređenja
Općine Belica
- suglasnost, odbija se

Veza: dopis KLASA:350-02/22-01/2, URBROJ: 2109-3-03/23-80 od 29.
kolovoza 2023. godine

Temeljem Vašeg zahtjeva, broj i datum gornji, kojim nas tražite da kao javnopravno tijelo u skladu s člankom 101. Zakona o prostornom uređenju („Narodne novine 153/13, 65/17, 114/18, 39/19, 98/19 i 67/23) dostavimo suglasnost na **Prijedlog V. izmjena i dopuna Prostornog plana uređenja Općine Belica** izvješćujemo vas da istu nismo u mogućnosti izdati jer za navedeno nisu ispunjeni uvjeti.

Obrazloženje

Temeljem članka 6. stavka 1. alineje 16. Zakona o prostornom uređenju („Narodne novine 153/13, 65/17, 114/18, 39/19, 98/19 i 67/23) cilj prostornog uređenja je zaštita od prirodnih i drugih nesreća koja se prema članku 12. stavku 1. alinejom 23. Zakona o sustavu civilne zaštite, u daljnjem tekstu Zakon („Narodne novine“ broj: 82/15, 118/18, 31/20, 20/21, 114/22) ostvaruje na način da mjere zaštite i spašavanja u dokumentima prostornog uređenja proizlaze iz procjene rizika i s procjenom rizika moraju biti usklađene. Navedeno podrazumijeva da se mjere zaštite i spašavanja temelje na rizicima i njihovim lokacijama, dosezima i rasprostranjenost te analizama za planiranje mjera zaštite i spašavanja.

Ova Služba je za izradu predmetnog Prostornog plana dopisom KLASA: 350-02/23-01/121, URBROJ: 511-01-392-23-2 od 28. lipnja 2023. godine izdala zahtjeve te vas je uputila planske dokumente i propise na kojima se zahtjevi temelje.

Uvidom u Prijedlog V. izmjena i dopuna Prostornog plana uređenja Općine Belica uočili smo samo da je predmetni plan prepoznao slijedeće rizike:
– potres koji je utvrđen kao pojava umjerenog rizika, iznimno male vjerojatnosti i katastrofalnih posljedica
– suša koja je utvrđena kao pojava vrlo visokog rizika, umjerene vjerojatnosti i katastrofalnih posljedica

5. ID PPUO BELICA

Obrazloženje – Evidencija postupka izrade i donošenja ID PPUO

V. IZMJENE I DOPUNE PROSTORNOG PLANA UREĐENJA OPĆINE BELICA

IZVJEŠĆE O JAVNOJ RASPRAVI

- ekstremna temperatura koja utvrđena je kao pojava vrlo visokog rizika, velike vjerojatnosti i značajnih posljedica
- epidemije i pandemije koje su utvrđene su kao pojave visokog rizika, umjerene vjerojatnosti i umjerenih posljedica
- poplava koja je utvrđena kao pojava visokog rizika, umjerene vjerojatnosti i umjerenih posljedica

Međutim za rizike nije utvrđena ni jedna mjera iz; Pravilnika o mjerama zaštite od elementarnih nepogoda i ratnih opasnosti u prostornom planiranju i uređivanju prostora („Narodne novine“ broj: 29/83, 36/85, 42/86 koji se primjenjuje temeljem članka 197. Zakona o prostornom uređenju „Narodne novine 153/13, 65/17, 114/18, 39/19, 98/19 i 67/23), odnosno dostavljenih vam Zahtjeva sustava civilne zaštite u području prostornog planiranja koje donosi Procjena rizika od velikih nesreća za područje Međimurske županije (»Službeni vjesnik Međimurske županije«, broj 23/22) te ostaje nejasno koji su obuhvati rizika i koje je mjere zaštite i spašavanja potrebno primjenjivati. Za bolje razumijevanje ovih navoda dajemo dodatno obrazloženje za potres i poplavu; kod potresa nije navedeno u kojoj seizmičkoj zoni se nalazi obuhvat plana i na koji stupanj potresa, za koji navodite da je procijenjen kao katastrofalan će se projektirati građevine, na koji način će se rekonstruirati postojeće građevine koje nisu otporne na mogući potres... Kod poplave (koja je procijenjena kao pojava visokog rizika) nije utvrđena ranjivost obuhvata plana kao ni vrsta moguće poplave i nema ograničenja nove izgradnje ni uputa za rekonstrukciju postojećih građevina koje su u poplavnim valovima a ne zadovoljavaju zahtjeve zaštite i spašavanja.

Temeljem naprijed navedenog može se zaključiti da planirane mjere zaštite i spašavanja u **Prijedlogu V. izmjena i dopuna Prostornog plana uređenja Općine Belica** nisu razrađene u skladu s Pravilnikom o mjerama zaštite od elementarnih nepogoda i ratnih opasnosti u prostornom planiranju i uređivanju prostora i usuglašene s dostavljenim Zahtjevima sustava civilne zaštite u području prostornog planiranja koje donosi Procjena rizika od velikih nesreća za područje Međimurske županije. Pored navedenog niste nam ni dostavili traženu Procjenu rizika od velikih nesreća za Općinu Belica („Službeni glasnik Međimurske županije“ broj: 7/21).

Prilog:

- preslika iz prijedloga 8.8. Upravljanje rizicima – članak 206.



DOSTAVITI:

- naslovu, preporučeno,
- Zavodu za prostorno uređenje Međimurske županije, Ruđera Boškovića 2, 40 000 Čakovec, u skladu s člankom 107. Zakona o prostornom uređenju, na znanje
- Odjel inspekcije, ovdje
- pismohrani – ovdje

5. ID PPUO BELICA

Obrazloženje – Evidencija postupka izrade i donošenja ID PPUO

8.8. Upravljanje rizicima

Članak 206.

(1) Registar rizika s utvrđenim vrstama rizika za općinsko područje je sastavni dio Procjene rizika od velikih nesreća za Općine Belica.

(2) Pojave razmatrane Procjenom su: potres, suša, epidemija i pandemija, ekstremna temperatura i poplava.

(3) Procjenom utvrđeni najvjerojatniji neželjeni događaji su ekstremna temperatura i epidemije, odnosno pandemije.

(4) Procjenom utvrđeni događaji s najgorim mogućim posljedicama:

– potres je utvrđen kao pojava umjerenog rizika, iznimno male vjerojatnosti i katastrofalnih posljedica

– suša je utvrđena kao pojava vrlo visokog rizika, umjerene vjerojatnosti i katastrofalnih posljedica

– ekstremna temperatura utvrđena je kao pojava vrlo visokog rizika, velike vjerojatnosti i značajnih posljedica

– epidemije i pandemije su utvrđene su kao pojave visokog rizika, umjerene vjerojatnosti i umjerenih posljedica

– poplava je utvrđena kao pojava visokog rizika, umjerene vjerojatnosti i umjerenih posljedica.

(5) Primjena mjera zaštite od nesreća provodi se neposrednom primjenom Zakona o sustavu civilne zaštite („Narodne novine“ broj 82/15, 118/18, 31/20, 20/21, 114/22) i pripadajućih podzakonskih akata.

(6) Gradnja novih skloništa se na području Općine ne predviđa, osim ukoliko navedeno bude utvrđeno u odgovarajućim aktima iz stavka 5. ovog članka.

(7) Nužno je provjeravati ispravnost sustava uzbunjivanja za slučaj obrađivanih i drugih nepredviđenih incidentnih situacija.

(8) Radi osiguranja protočnosti prometnih koridora u slučaju elementarnih nepogoda i ratnih opasnosti, međusobna udaljenost osnovnih građevina na suprotnim stranama iste ulice utvrđuje se s najmanje 5,0 m + $\frac{1}{2}$ zbroja visina (vijenca) obaju građevina mjereno na uličnom pročelju.

5. ID PPUO BELICA

Obrazloženje – Evidencija postupka izrade i donošenja ID PPUO

V. IZMJENE I DOPUNE PROSTORNOG PLANA UREĐENJA OPĆINE BELICA

IZVJEŠĆE O JAVNOJ RASPRAVI



MEĐIMURSKE VODE d.o.o.
za javnu vodoopskrbu i javnu odvodnju
40 000 ČAKOVEC, Matice hrvatske 10

tel: 040/ 37 37 00
voda@medjimurske-vode.hr
www.medjimurske-vode.hr
OIB 81394716246

Čakovec, 11.09.2023.
Ur.broj: 2109-53-05/1-39

MEĐIMURSKA ŽUPANIJA
OPĆINA BELICA

Primljeno: 19.9.2023.	Org. jed.
Klasifikacijska oznaka: 352.02.12-01/2	Pril. Vrij.
Uredbeni broj: 2109-53-03-18-158	



Naslov:

OPĆINA BELICA
Kralja Tomislava 91
40319 Belica

Predmet: MIŠLJENJE NA PRIJEDLOG (ZA JAVNU RASPRAVU) V. ID PPUO BELICA

Poštovani!

Temeljem uvida u grafički i tekstualni dio prijedloga za javnu raspravu predmetnog plana mišljenja smo da su u predloženim rješenjima sadržani i naši zahtjevi te stoga nemamo daljnjih primjedbi na predmetni plan.

S poštovanjem,

Marinko Franin, dipl. ing. rač.



Rukovoditelj tehničko-razvojnog sektora:

Dario Ban, dipl. ing. grad.




5. ID PPUO BELICA

Obrazloženje – Evidencija postupka izrade i donošenja ID PPUO

V. IZMJENE I DOPUNE PROSTORNOG PLANA UREĐENJA OPĆINE BELICA

IZVJEŠĆE O JAVNOJ RASPRAVI



REPUBLIKA HRVATSKA
MINISTARSTVO KULTURE I MEDIJA
UPRAVA ZA ZAŠTITU KULTURNE BAŠTINE
KONZERVATORSKI ODJEL U VARAŽDINU

KLASA: 612-08/23-10/0252
URBROJ: 532-05-02-08/7-23-4
Varaždin, 13. 9. 2023.

MEDIMURSKA ŽUPANIJA OPĆINA BELICA	
Primljeno: 22. 9. 2023.	
Klasifikacijska oznaka	Dio jed.
850-32/22-01/2	
Urudžbeni broj	Pri. Vrij.
2109-3-03-23-109	

Općina Belica
Jedinstveni upravni odjel
Kralja Tomislava 100
40319 Belica

PREDMET: Općina Belica, V. izmjene i dopune Prostornog plana uređenja Općine Belica
- javna rasprava
- mišljenje

Ovom Odjelu dostavljena je posebna pisana obavijest o javnoj raspravi o Prijedlogu V. izmjena i dopuna Prostornog plana uređenja Općine Belica te zahtjev za davanjem mišljenja na predmetne izmjene i dopune.

Uvidom u V. izmjene i dopune prostornog plana uređenja Općine Belica objavljene na mrežnim stranicama Općine Belica, („Službeni glasnik Međimurske županije“ br. 4/04, 18/06, 7/12, 14/15, 4/21, 12/21) ciljane izmjene i dopune, izrađivača Urbia d.o.o. iz Čakovca, rujan 2023., utvrđeno je da je izrađivač ugradio planske mjere kojima se neće, posredno ili neposredno ugroziti kulturna baština te su kao takve prihvatljive.

Po ovlasti ministricе
pročelnica
dr.sc. Vesna Pascuttini-Juraga



Na znanje:
1. Dokumentacija, ovdje

5. ID PPUO BELICA
Obrazloženje – Evidencija postupka izrade i donošenja ID PPUO

V. IZMJENE I DOPUNE PROSTORNOG PLANA UREĐENJA OPĆINE BELICA

IZVJEŠĆE O JAVNOJ RASPRAVI



REPUBLIKA HRVATSKA
MINISTARSTVO UNUTARNJIH POSLOVA
RAVNATELJSTVO CIVILNE ZAŠTITE
PODRUČNI URED CIVILNE ZAŠTITE VARAŽDIN
SLUŽBA CIVILNE ZAŠTITE ČAKOVEC
ODJEL INSPEKCIJE

KLASA: 245-02/23-11/398
URBROJ: 511-01-392-23-2
Čakovec, 14. rujna 2023.



MEDIMURSKA ŽUPANIJA
OPĆINA BELICA

Prijava: 25-09-2023	
klasifikacijska oznaka	Org. jed.
350-02/22-01/2	
Uredbeni broj	Pril. Vrij.
2109-3-03-23-40	

OPĆINA BELICA
KRALJA TOMISLAVA 100
40319 Belica

Predmet: MIŠLJENJE

- javna rasprava o prijedlogu V. izmjene i dopune PPU Općine Belica
- dostavlja se, -

Veza: dopis KLASA: 350-02/22-01/2., URBROJ: 2109-3-03-23-81
od 29.08.2023. godine

Uvidom u dostavljenu dokumentaciju javna rasprava o prijedlogu V. izmjene i dopune PPU Općine Belica utvrđeno je da je za isto potrebno poštovati osnovna pravila zaštite od požara temeljem Zakona o zaštiti od požara („Narodne novine“ broj 92/10., 114/22.) a koji neće utjecati na povećanje opasnosti za nastanak i širenje požara.

S poštovanjem!

VODITELJICA ODJELA INSPEKCIJE

Tatjana Babić, dipl. ing.



5. ID PPUO BELICA

Obrazloženje – Evidencija postupka izrade i donošenja ID PPUO

V. IZMJENE I DOPUNE PROSTORNOG PLANA UREĐENJA OPĆINE BELICA

IZVJEŠĆE O JAVNOJ RASPRAVI



REPUBLIKA HRVATSKA
MINISTARSTVO POLJOPRIVREDE
 UPRAVA ZA POLJOPRIVREDNO
 ZEMLJIŠTE, BILJNU PROIZVODNJU I
 TRŽIŠTE

10000 Zagreb, Ul. grada Vukovara 78, P.P. 1034
 Telefon: 61 06 111, Telefax: 61 09 201

KLASA: 350-02/23-01/402
 URBROJ: 525-06/197-23-2
 Zagreb, 14. rujna 2023.



MEĐIMURSKA ŽUPANIJA
OPĆINA BELICA

Primljeno: 27-09-2023	
Klasifikacijska oznaka	Org. jed.
350-02/22-01/2	
Uredbeni broj	Pril. Vrij.
2109-3-03-23-411	

MEĐIMURSKA ŽUPANIJA
OPĆINA BELICA

PREDMET: Prijedlog V. izmjena i dopuna Prostornog plana uređenja Općine Belica
 - mišljenje, dostavlja se

Vaša Klasa: 350-02/22-01/2
Vaš Urbroj: 2109-3-03-23-78
Od: Belica, 29.08.2023.
Primljeno: 525-Ministarstvo poljoprivrede 31.08.2023.

Člankom 19. stavkom 1. Zakona o poljoprivrednom zemljištu ('Narodne novine', br. 20/18, 115/18, 98/19 i 57/22-u daljnjem tekstu: Zakon) propisano je da je prije donošenja Državnog plana prostornog razvoja, prostornog plana županije, odnosno Grada Zagreba, prostornih planova područja posebnih obilježja, prostornog plana velikoga grada, grada ili općine, nositelj izrade istih dužan pribaviti zahtjeve i mišljenja Ministarstva poljoprivrede. Slijedom navedenoga, a u skladu sa člankom 101. Zakona o prostornom uređenju ('Narodne novine' br. 153/13, 65/17, 114/18 i 39/19) daje se mišljenje Ministarstva poljoprivrede na Prijedlog V. izmjena i dopuna Prostornog plana uređenja Općine Belica (u daljnjem tekstu: Prijedlog plana).

Prijedlog plan treba biti usklađen sa odredbama Zakona i to kako slijedi:

- člankom 22. stavkom 3. Zakona kojim je propisano da se osobito vrijedno poljoprivredno zemljište (P1 kategorija) i vrijedno poljoprivredno zemljište (P2 kategorija) izvan granica građevinskog područja ne može koristiti u nepoljoprivredne svrhe osim kada su zadovoljeni najmanje jedan od slijedećih uvjeta: kada nema niže vrijednoga poljoprivrednog zemljišta u neposrednoj blizini, što ne uključuje izgradnju igrališta za golf i samostalnih građevina solarnih elektrana; kada je utvrđen interes Republike Hrvatske za izgradnju objekata koji se prema posebnim propisima grade izvan građevinskog područja; pri gradnji poljoprivrednih građevina namijenjenih isključivo za poljoprivrednu djelatnost i prerađu poljoprivrednih proizvoda uključivo sklopove obnovljivih izvora energije na tim građevinama; za korištenje građevina koje su ozakonjene temeljem posebnog zakona;
- člankom 29. stavcima 1., 2. i 3. i člankom 30. stavkom 1. Zakona kojima je propisano da se poljoprivrednim zemljištem u vlasništvu države raspolaže na temelju Programa raspolaganja

5. ID PPUO BELICA

Obrazloženje – Evidencija postupka izrade i donošenja ID PPUO

V. IZMJENE I DOPUNE PROSTORNOG PLANA UREĐENJA OPĆINE BELICA

IZVJEŠĆE O JAVNOJ RASPRAVI

poljoprivrednim zemljištem u vlasništvu države (u daljnjem tekstu: Program raspolaganja) te da se Programom raspolaganja mogu jednokratno planirati površine poljoprivrednog zemljišta u vlasništvu države za ostale namjene i to do 5% od ukupne površine poljoprivrednog zemljišta u vlasništvu države na području općine ili grada. Iz navedenoga proizlazi da se površine poljoprivrednog zemljišta u vlasništvu države mogu uvrstiti u građevinsko područje isključivo ako su iste planirane Programom raspolaganja za Općinu Belica za ostale namjene. Također, u građevinsko područje koje se predlaže Prijedlogom plana proširiti ne mogu se uvrstiti katastarske čestice poljoprivrednog zemljišta u vlasništvu države koje nisu sadržane u Programu raspolaganja za Općinu Belica;

- člankom 83. stavkom 4. Zakona kojim je propisano da se poljoprivredno zemljište izvan građevinskog područja ne može geodetskim elaboratima dijeliti na katastarsku česticu površine manje od 1 ha, osim u slučaju izdvajanja poljoprivrednog zemljišta radi izgradnje infrastrukturnih i drugih građevina određenih propisom kojim se uređuje prostorno uređenje i osim u slučaju nasljeđivanja.

Člancima Odredbi za provođenje Prijedloga plana kojima se uređuje izgradnja na poljoprivrednom zemljištu izvan građevinskog područja potrebno je onemogućiti izgradnju građevina koje nisu u funkciji poljoprivredne proizvodnje kao i one koje nisu infrastrukturne, društvene i druge javne namjene.

P.O. MINISTRICE
RAVNATELJICA
Sandra Zokić, prof.



5. ID PPUO BELICA

Obrazloženje – Evidencija postupka izrade i donošenja ID PPUO

V. IZMJENE I DOPUNE PROSTORNOG PLANA UREĐENJA OPĆINE BELICA

IZVJEŠĆE O JAVNOJ RASPRAVI

4. AKTI I DRUGI DOKAZI

- Zaključak o utvrđivanju prijedloga za javnu raspravu



REPUBLIKA HRVATSKA
MEĐIMURSKA ŽUPANIJA
OPĆINA BELICA
OPĆINSKI NAČELNIK

KLASA: 350-02/22-01/2
URBROJ: 2109-3-01-23-76
Belica, 29.8.2023.

Na temelju članka 95. stavak 2. i članka 96. stavak 3. Zakona o prostornom uređenju („Narodne novine“ broj 153/13, 65/17, 114/18, 39/19 i 98/19), članka 59. stavka 2. Zakona o izmjenama i dopunama Zakona o prostornom uređenju („Narodne novine“ broj 67/23), te članka 43. Statuta Općine Belica („Službeni glasnik Međimurske županije“ broj 7/21), općinski načelnik Općine Belica 29.8.2023. godine donosi

ZAKLJUČAK o utvrđivanju Prijedloga V. izmjena i dopuna Prostornog plana uređenja Općine Belica za javnu raspravu

I.
V. izmjene i dopune Prostornog plana uređenja Općine Belica izrađuju se i donose kao cilijane.

Prijedlog V. izmjena i dopuna Prostornog plana uređenja Općine Belica utvrđuje se za javnu raspravu temeljem elaborata Nacrta prijedloga V. izmjena i dopuna Prostornog plana uređenja Općine Belica iz kolovoza 2023. godine izrađenog od t.d. Urbia d.o.o. Čakovec.

II.
Javna rasprava će trajati od **04.09.2023. do 18.09.2023.** godine.
Javni uvid u Prijedlog V. izmjena i dopuna Prostornog plana uređenja Općine Belica može se izvršiti za vrijeme trajanja javne rasprave u prostorijama Općine Belica, Kralja Tomislava 100, 40319 Belica svakog radnog dana u uredovno radno vrijeme i na mrežnim stranicama Općine <https://belica.hr/>

III.
Javno izlaganje organizirat će se u prostorijama Općine Belica, Kralja Tomislava 100, 40319 Belica, i to **06.09.2023. godine u 13:00 sati.**

IV.
Primjedbe i prijedlozi na Prijedlog V. izmjena i dopuna Prostornog plana uređenja Općine Belica sudionici mogu davati tijekom javne rasprave, zaključno sa zadnjim danom javne rasprave i to na sljedeći način:

- postavljanjem pitanja tijekom javnog izlaganja o predloženim rješenjima,
- davanjem prijedloga i primjedbi u zapisnik za vrijeme izlaganja,
- upućivanjem pisanih prijedloga i primjedbi Općini.

Prijedlozi i primjedbe koje nisu dostavljene u roku ili nisu čitljivo napisane, ne mogu se uzeti u obzir u pripremi izvješća o javnoj raspravi.

V.
Obavijest o javnoj raspravi o Prijedlogu V. izmjena i dopuna Prostornog plana uređenja Općine Belica objavit će se u lokalnom tisku, na mrežnim stranicama Općine i na mrežnim stranicama Ministarstva prostornoga uređenja, graditeljstva i državne imovine <https://mptg.gov.hr/>.



OPĆINSKI NAČELNIK
ZVONIMIR TARADI

5. ID PPUO BELICA

Obrazloženje – Evidencija postupka izrade i donošenja ID PPUO

V. IZMJENE I DOPUNE PROSTORNOG PLANA UREĐENJA OPĆINE BELICA

IZVJEŠĆE O JAVNOJ RASPRAVI

- Objava javne rasprave u lokalnom tisku s dokazima objave

1. srpnja 2023. Središnje Međimurje 11

REPUBLIKA HRVATSKA
MEĐIMURSKA ŽUPANIJA
OPĆINA BELICA
JEDINSTVENI UPRAVNI ODJEL
KLASA: 350-02/22-01/2
URBROJ: 2109-3-03-23-77
Belica, 29.6.2023.

Na temelju članka 95. stavka 3. Zakona o prostornom uređenju („Narodne novine“ broj 153/13, 65/17, 114/18, 39/19, 98/19), članka 59. stavka 2. Zakona o izmjenama i dopunama Zakona o prostornom uređenju („Narodne novine“ broj 67/23) i Zaldjčica općinskog načelnika Općine Belica, KLASA: 350-02/22-01/2, URBROJ: 2109-3-01-23-76 od 29.6.2023., objavljuje održavanje

JAVNE RASPRAVE

o Prijedlogu V. izmjena i dopuna Prostornog plana uređenja Općine Belica

1. V. izmjena i dopune Prostornog plana uređenja Općine Belica (u daljnjem tekstu: Izmjene i dopune Prostornog plana) izraduju se i donose prema Zakonu o prostornom uređenju („Narodne novine“ broj 153/13, 65/17, 114/18, 39/19, 98/19), kao ciljane.

2. Javna rasprava o prijedlogu Izmjena i dopuna Prostornog plana će trajati od **04.09.2023. do 18.09.2023.** godine, a običuje se:

- u lokalnim tiskovnim novinama
- na mrežnim stranicama Općine
- na mrežnim stranicama Ministarstva prostornog uređenja, graditeljstva i državne imovine.

3. Ispravi uvid u Prijedlog Izmjena i dopuna Prostornog plana moći će se izvršiti za vrijeme trajanja javne rasprave u prostorijama Općine Belica, Kralja Tomislava 100, 40319 Belica svakog radnog dana u uređovno radno vrijeme, kao i na mrežnim stranicama Općine <https://belica.hr/>, a poveznica je dostupna i na mrežnim stranicama stručnog izrađivača <http://urbia.hr/>.

4. Javno izlaganje Prijedloga Izmjena i dopuna Prostornog plana organizirat će se u prostorijama Općine, Kralja Tomislava 100, 40319 Belica i to 06.09.2023. godine (srijeda) u 13:00 sati. Primjedbe i prijedloge na Prijedlog Izmjena i dopuna Prostornog plana, sudionici mogu davati tijekom javne rasprave, zaključno sa 18.09.2023. godine i to na sljedeći način:

- postavljanjem pitanja tijekom javnog izlaganja o predloženim rješenjima
- davanjem prijedloga i primjedbi u zapisnik za vrijeme izlaganja,
- upućivanjem pisanih prijedloga i primjedbi Općini na gore navedenu adresu.

5. Prijedlozi i primjedbe koji nisu dostavljeni u roku ili nisu čitljivo napisani, ne moraju se uzeti u obzir u pripremi Izvješća o javnoj raspravi.
Podnosioci trebaju na podnesku navesti adresu za dostavu odgovora.

JEDINSTVENI UPRAVNI ODJEL

5. ID PPUO BELICA

Obrazloženje – Evidencija postupka izrade i donošenja ID PPUO

V. IZMJENE I DOPUNE PROSTORNOG PLANA UREĐENJA OPĆINE BELICA

IZVJEŠĆE O JAVNOJ RASPRAVI

- Preslika objave s mrežnih stranica Ministarstva prostornoga uređenja, graditeljstva i državne imovine



REPUBLIKA HRVATSKA
Ministarstvo prostornoga uređenja,
graditeljstva i državne imovine

Naslovnica > O Ministarstvu > Djelokrug > Prostorno uređenje > Prostorni planovi > Informacije o planovima u izradi > Informacije o javnim raspravama >

Informacije o javnim raspravama

06.09.2023. - Informacija o javnoj raspravi o prijedlogu VII. Izmjena i dopuna Prostornog plana uređenja Općine Bizovac

(/UserDocsImages//dokumenti/Prostorno/Planovi/Rasprave//6.9.2023.Bizovac.pdf)
06.09.2023. | pdf (811kb)

05.09.2023. - Informacija o drugoj ponovnoj javnoj raspravi o prijedlogu VII. Izmjena i dopuna Prostornog plana uređenja Općine Lovinac

(/UserDocsImages//dokumenti/Prostorno/Planovi/Rasprave//5.9.2023.Lovinac.pdf)
05.09.2023. | pdf (134kb)

05.09.2023. - Informacija o javnoj raspravi o prijedlogu VI. Izmjena i dopuna Prostornog plana uređenja Općine Sveti Martin na Muri

(/UserDocsImages//dokumenti/Prostorno/Planovi/Rasprave//5.9.2023.Sveti.Martin.VI.pdf)
05.09.2023. | pdf (61kb)

05.09.2023. - Informacija o javnoj raspravi o prijedlogu V. Izmjena i dopuna Urbanističkog plana uređenja Toplica Sveti Martin

(/UserDocsImages//dokumenti/Prostorno/Planovi/Rasprave//5.9.2023.Sveti.Martin.V.pdf)
05.09.2023. | pdf (65kb)

04.09.2023. - Informacija o ponovnoj javnoj raspravi o prijedlogu Izmjena i dopuna Prostornog plana uređenja Grada Imotskog

(/UserDocsImages//dokumenti/Prostorno/Planovi/Rasprave//4.9.2023.Imotski.pdf)
04.09.2023. | pdf (138kb)

31.08.2023. - Informacija o javnoj raspravi o prijedlogu V. Izmjena i dopuna Prostornog plana uređenja Općine Belica

(/UserDocsImages//dokumenti/Prostorno/Planovi/Rasprave//31.8.2023.Belica.pdf)
31.08.2023. | pdf (82kb)

31.08.2023. - Informacija o javnoj raspravi o prijedlogu IV. Izmjena i dopuna Prostornog plana uređenja Općine Žakanje sa smanjenim sadržajem

(/UserDocsImages//dokumenti/Prostorno/Planovi/Rasprave//31.8.2023.Zakanje.pdf)
31.08.2023. | pdf (218kb)

29.08.2023. - Informacija o javnoj raspravi o prijedlogu V. Izmjena i dopuna Prostornog plana uređenja Grada Duge Rese

(/UserDocsImages//dokumenti/Prostorno/Planovi/Rasprave//29.8.2023.Duga.Resa.pdf)
29.08.2023. | pdf (288kb)

29.08.2023. - Informacija o javnoj raspravi o prijedlogu Odluke o stavljanju izvan snage Urbanističkog plana uređenja 6-R12- skijalište Čelimbaša, Općina Mrkopalj

(/UserDocsImages//dokumenti/Prostorno/Planovi/Rasprave//29.8.2023.Mrkopalj.pdf)
29.08.2023. | pdf (62kb)

28.08.2023. - Informacija o javnoj raspravi o prijedlogu VI. Ciljanih izmjena i dopuna Prostornog plana uređenja Grada Novalje

(/UserDocsImages//dokumenti/Prostorno/Planovi/Rasprave//28.8.2023.Novalja.pdf)
28.08.2023. | pdf (106kb)

25.08.2023. - Informacija o javnoj raspravi o prijedlogu II. Izmjena i dopuna Prostornog plana uređenja Općine Domašinec

5. ID PPUO BELICA

Obrazloženje – Evidencija postupka izrade i donošenja ID PPUO

V. IZMJENE I DOPUNE PROSTORNOG PLANA UREĐENJA OPĆINE BELICA

IZVJEŠĆE O JAVNOJ RASPRAVI

REPUBLIKA HRVATSKA
MEĐIMURSKA ŽUPANIJA
OPĆINA BELICA
JEDINSTVENI UPRAVNI ODJELKLASA: 350-02/22-01/2
URBROJ: 2109-3-03-23-77
Belica, 29.8.2023.

Na temelju članka 96. stavka 3. Zakona o prostornom uređenju („Narodne novine“ broj 153/13, 65/17, 114/18, 39/19, 98/19), članka 59. stavka 2. Zakona o izmjenama i dopunama Zakona o prostornom uređenju („Narodne novine“ broj 67/23) i Zaključka općinskog načelnika Općine Belica, KLASA: 350-02/22-01/2, URBROJ: 2109-3-01-23-76 od 29.8.2023., objavljuje održavanje

JAVNE RASPRAVE

o Prijedlogu V. izmjena i dopuna Prostornog plana uređenja Općine Belica

1. V. izmjene i dopune Prostornog plana uređenja Općine Belica (u daljnjem tekstu: Izmjene i dopune Prostornog plana) izrađuju se i donose prema Zakonu o prostornom uređenju („Narodne novine“ broj 153/13, 65/17, 114/18, 39/19, 98/19), kao ciljane.
2. Javna rasprava o prijedlogu Izmjena i dopuna Prostornog plana će trajati **od 04.09.2023. do 18.09.2023. godine**, a objavljuje se:
 - u lokalnim tjednim novinama
 - na mrežnim stranicama Općine
 - na mrežnim stranicama Ministarstva prostornoga uređenja, graditeljstva i državne imovine.
3. Javni uvid u Prijedlog Izmjena i dopuna Prostornog plana moći će se izvršiti za vrijeme trajanja javne rasprave u prostorijama Općine Belica, Kralja Tomislava 100, 40319 Belica svakog radnog dana u uredovno radno vrijeme, kao i na mrežnim stranicama Općine <https://belica.hr/>, a poveznica je dostupna i na mrežnim stranicama stručnog izrađivača <http://urbia.hr/>.
4. Javno izlaganje Prijedloga Izmjena i dopuna Prostornog plana organizirat će se u prostorijama Općine, Kralja Tomislava 100, 40319 Belica i to **06.09.2023. godine (srijeda) u 13:00 sati**.
5. Primjedbe i prijedloge na Prijedlog Izmjena i dopuna Prostornog plana, sudionici mogu davati tijekom javne rasprave, zaključno sa **18.09.2023. godine** i to na slijedeći način:
 - postavljanjem pitanja tijekom javnog izlaganja o predloženim rješenjima
 - davanjem prijedloga i primjedbi u zapisnik za vrijeme izlaganja,
 - upućivanjem pisanih prijedloga i primjedbi Općini na gore navedenu adresu.

Prijedlozi i primjedbe koji nisu dostavljeni u roku ili nisu čitljivo napisani, ne moraju se uzeti u obzir u pripremi Izvješća o javnoj raspravi.

Podnositelji trebaju na podnesku navesti adresu za dostavu odgovora.



5. ID PPUO BELICA

Obrazloženje – Evidencija postupka izrade i donošenja ID PPUO

V. IZMJENE I DOPUNE PROSTORNOG PLANA UREĐENJA OPĆINE BELICA

IZVJEŠĆE O JAVNOJ RASPRAVI

- Preslika objave s mrežnih stranica Općine Belica

09. 09. 2023. 11:15 V. cilijane izmjene i dopune prostornog plana uređenja Općine Belica – javna rasprava – Općina Belica

Važne informacije Pravo na pristup informacijama Kontakt +385(0)49 846-067 opcina@belica.hr Pretraga

V. cilijane izmjene i dopune prostornog plana uređenja Općine Belica – javna rasprava

1.9.2023. Adela Kovač Off Javna rasprava, Općina Belica, Prostorni plan

- 1_namjena_5_ID_PPUO_Belica_2023_JR Preuzmi
- 2_infrastruktura_5_ID_PPUO_Belica_2023_JR Preuzmi
- 3_koristenje_5_ID_PPUO_Belica_2023_JR Preuzmi
- 4.1_grad_podr_Belica_5_ID_PPUO_Belica_2023_JR Preuzmi
- 4.2_grad_podr_Gardinovec_5_ID_PPUO_Belica_2023_JR Preuzmi
- SAZETAK_ZA_JAVNOST_Belica_2023_JR Preuzmi
- V_ID_PPUO_Belica_na_PROJISCENJE_ODREDBE_IV_ID_PPUO_2023_JR Preuzmi
- V_ID_PPUO_Belica TEKST_OBRAZLOZENJE_2023_JR Preuzmi

<https://www.belica.hr/wp/v-cilijane-izmjene-i-dopune-prostornog-plana-uredenja-opcine-belica-javna-rasprava/>

1/1

5. ID PPUO BELICA

Obrazloženje – Evidencija postupka izrade i donošenja ID PPUO

V. IZMJENE I DOPUNE PROSTORNOG PLANA UREĐENJA OPĆINE BELICA

IZVJEŠĆE O JAVNOJ RASPRAVI

- Zapisnik o javnom izlaganju s popisom prisutnih

Zapisnik sa Javnog izlaganja V. ciljanih izmjena i dopune Prostornog plana uređenja Općine Belica, održanog 6. rujna 2023. godine

Javno izlaganje je počelo u 13,00 sati.

Na sjednici su prisutni: izlagačica Vesna Makovac, općinski načelnik Zvonimir Taradi, i djelatnici Zavoda za prostorno uređenje Međimurske županije Josip Črep i Marija Dekar.

Zvonimir Taradi, općinski načelnik: Zahvaljujem se svim prisutnima na dolasku, Vesna Makovac će danas javno izlagati V. ciljane izmjene i dopune Prostornog plana uređenja Općine Belica.

Vesna Makovac je održala javno izlaganje V. ciljanih izmjena i dopuna Prostornog plana uređenja Općine Belica.

Nakon izlaganja nitko nije imao primjedbe niti pitanja.

Javno izlaganje je završilo u 13:48 sati.

Zapisnik izradila:

Administrativna referentica

Adela Vlahek



KLASA: 350-02/22-01/2
UR.BROJ: 2109-3-03-23-104
Belica, 13. siječnja 2021. godine

06. 10. 2023. 08:03

Ministarstvo graditeljstva i prostornoga uređenja - Međimurska županija



REPUBLIKA HRVATSKA
Ministarstvo prostornoga uređenja,
graditeljstva i državne imovine

Naslovnica > O Ministarstvu > Djelokrug > Prostorno uređenje > Prostorni planovi > Informacije o planovima u izradi > Izvješća o javnim raspravama > Međimurska županija >

Međimurska županija

05.10.2023. - Izvješće o javnoj raspravi o prijedlogu Urbanističkog plana uređenja – „Veliki Zdenci“ – istok u Donjem Kraljevcu

(/UserDocsImages//dokumenti/Prostorno/Planovi/Izvjescja/Međimurska//5.10.2023.Donji.Kraljevec.pdf)

05.10.2023. | pdf (4581kb)

05.10.2023. - Izvješće o javnoj raspravi o prijedlogu V. izmjena i dopuna Prostornog plana uređenja Općine Belica

(/UserDocsImages//dokumenti/Prostorno/Planovi/Izvjescja/Međimurska//5.10.2023.Belica.pdf)

05.10.2023. | pdf (1315kb)

03.10.2023. - Izvješće o javnoj raspravi o prijedlogu II. Izmjena i dopuna Prostornog plana uređenja Općine Domašinec

(/UserDocsImages//dokumenti/Prostorno/Planovi/Izvjescja/Međimurska//3.10.2023.Domasinec.pdf)

03.10.2023. | pdf (7031kb)

08.09.2023. - Izvješće o provedenoj javnoj raspravi o prijedlogu Urbanističkog plana uređenja Malenka – zapad u G. Kuršancu, Općina Nedelišće

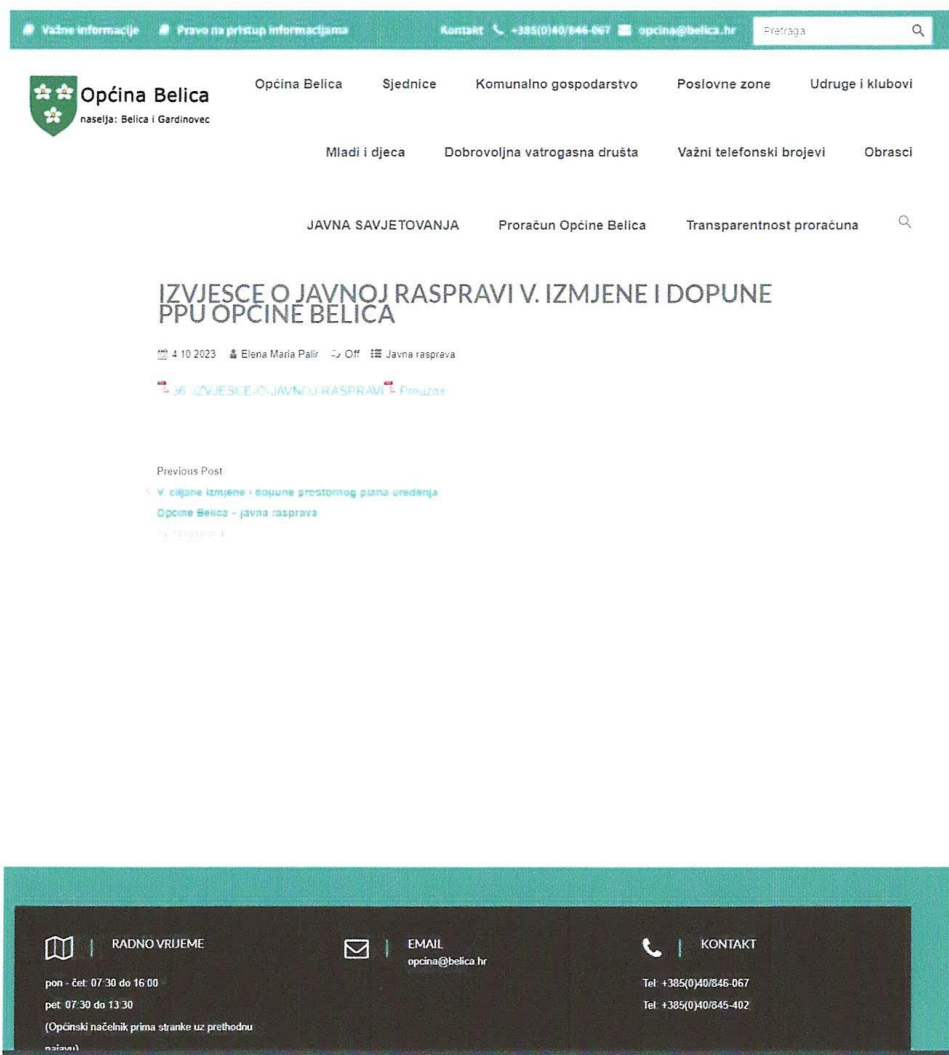
(/UserDocsImages//dokumenti/Prostorno/Planovi/Izvjescja/Međimurska//8.9.2023.Nedelisce.pdf)

08.09.2023. | pdf (1803kb)

07.09.2023. - Izvješće o javnoj raspravi o prijedlogu Urbanističkog plana uređenja područja Podvrtnice ulice Zrinskih u G. Kuršancu, Općina Nedelišće

5. ID PPUO BELICA

Obrazloženje – Evidencija postupka izrade i donošenja ID PPUO



The screenshot displays the official website of Općina Belica. The header includes navigation links such as 'Važne informacije', 'Pravo na pristup informacijama', 'Kontakt', and a search bar. The main content area features a large title 'IZVJEŠĆE O JAVNOJ RASPRAVI V. IZMJENE I DOPUNE PPUO OPĆINE BELICA' and a sub-header '4.10.2023. Elena Maria Palir - Off Javna rasprava'. Below this, there is a section for 'Previous Post' with a link to 'ciljane izmjene i dopune prostornog plana uređenja Općine Belica - javna rasprava'. The footer contains contact information, including the office hours (pon - čet: 07:30 do 16:00, pet: 07:30 do 13:30), email (opcina@belica.hr), and phone numbers (Tel: +385(0)40/846-067, Tel: +385(0)40/845-402).

5. ID PPUO BELICA

Obrazloženje – Evidencija postupka izrade i donošenja ID PPUO



Klasa : 350-02/23-01/1
Urbroj: 2109-72-23-09

Čakovec: 20. listopada 2023.

MEĐIMURSKA ŽUPANIJA OPĆINA BELICA		
Primijeno:	20.10. 2023.	
Klasifikacijska oznaka	Org. jed.	
350-02/22-01/2		
Uredžbeni broj	Pril.	Vrij.
2109-03-03-23-114		

OPĆINA BELICA
JEDINSTVENI UPRAVNI ODJEL

PREDMET: Mišljenje na Nacrt konačnog prijedloga V. Izmjene i dopune Prostornog plana uređenja Općine Belica
- daje se

Uvidom u Nacrt konačnog prijedloga V. Izmjene i dopune Prostornog plana uređenja Općine Belica, a na temelju članka 107. Zakona o prostornom uređenju (NN 53/13, 65/17, 114/18, 39/19, 98/19 i 67/23

Zavod za prostorno uređenje Međimurske županije daje pozitivno mišljenje o usklađenosti s Prostornim planom Međimurske županije.

S poštovanjem,

RAVNATELJICA ZAVODA

ZAVOD ZA
PROSTORNO
UREĐENJE
MEĐIMURSKA ŽUPANIJA
ČAKOVEC
RUDERA BOŠKOVIĆA 2

Mirjana Pintar dipl.ing.arh.
Mirjana Pintar

5. ID PPUO BELICA

Obrazloženje – Evidencija postupka izrade i donošenja ID PPUO



REPUBLIKA HRVATSKA
MEĐIMURSKA ŽUPANIJA
OPĆINA BELICA
OPĆINSKI NAČELNIK

KLASA: 350-02/22-01/2
URBROJ: 2109-3-01-23-115
Belica, 14.11.2023.

Na temelju članka 105. stavka 3. Zakona o prostornom uređenju (NN br. 153/13, 65/17, 114/18, 39/19 i 98/19), članka 59. stavka 2. Zakona o izmjenama i dopunama Zakona o prostornom uređenju („Narodne novine“ broj 67/23), i članka 43. Statuta Općine Belica (Službeni glasnik Međimurske županije“ broj 14/23), načelnik Općine Belica dana 14.11.2023. godine, donosi

ZAKLJUČAK

o utvrđivanju Konačnog prijedloga V. izmjena i dopuna Prostornog plana uređenja Općine Belica

I.

Na temelju Izvješća o javnoj raspravi o prijedlogu V. izmjena i dopuna Prostornog plana uređenja Općine Belica KLASA: 350-02/22-01/2, URBROJ: 2109-3-03-23-112 od 02.10.2023., Nacrta konačnog prijedloga V. izmjena i dopuna Prostornog plana uređenja Općine Belica i Mišljenja Zavoda za prostorno uređenje Međimurske županije, KLASA: 350-02/23-01/1, URBROJ: 2109-72-23-09 od 20.10.2023., Općinski načelnik Općine Belica utvrđuje Konačni prijedlog V. izmjena i dopuna Prostornog plana uređenja Općine Belica.

II.

Konačni prijedlog V. izmjena i dopuna Prostornog plana uređenja Općine Belica utvrđuje se identičan Nacrtu konačnog prijedloga V. izmjena i dopuna Prostornog plana uređenja Općine Belica, iz listopada 2023., izrađenog od Urbia d.o.o. Čakovec, pod brojem PPUO - 06/2023.

III.

Temeljem članka 109. stavka 4. Zakona o prostornom uređenju, Odluka o donošenju V. izmjena i dopuna Prostornog plana uređenja Općine Belica upućuje se Općinskom vijeću Općine Belica na donošenje.

OPĆINSKI NAČELNIK
Zvonimir Taradi

